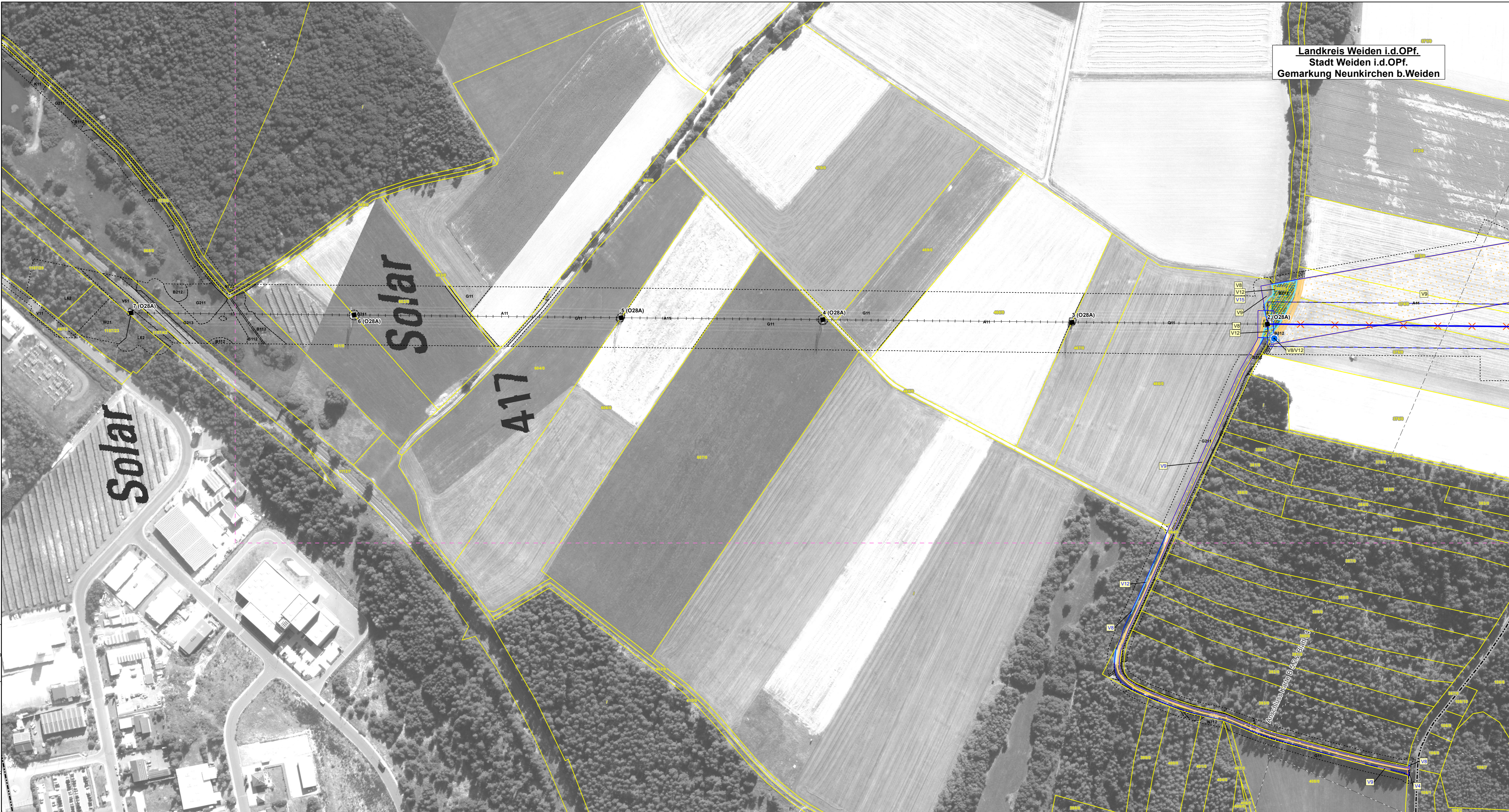
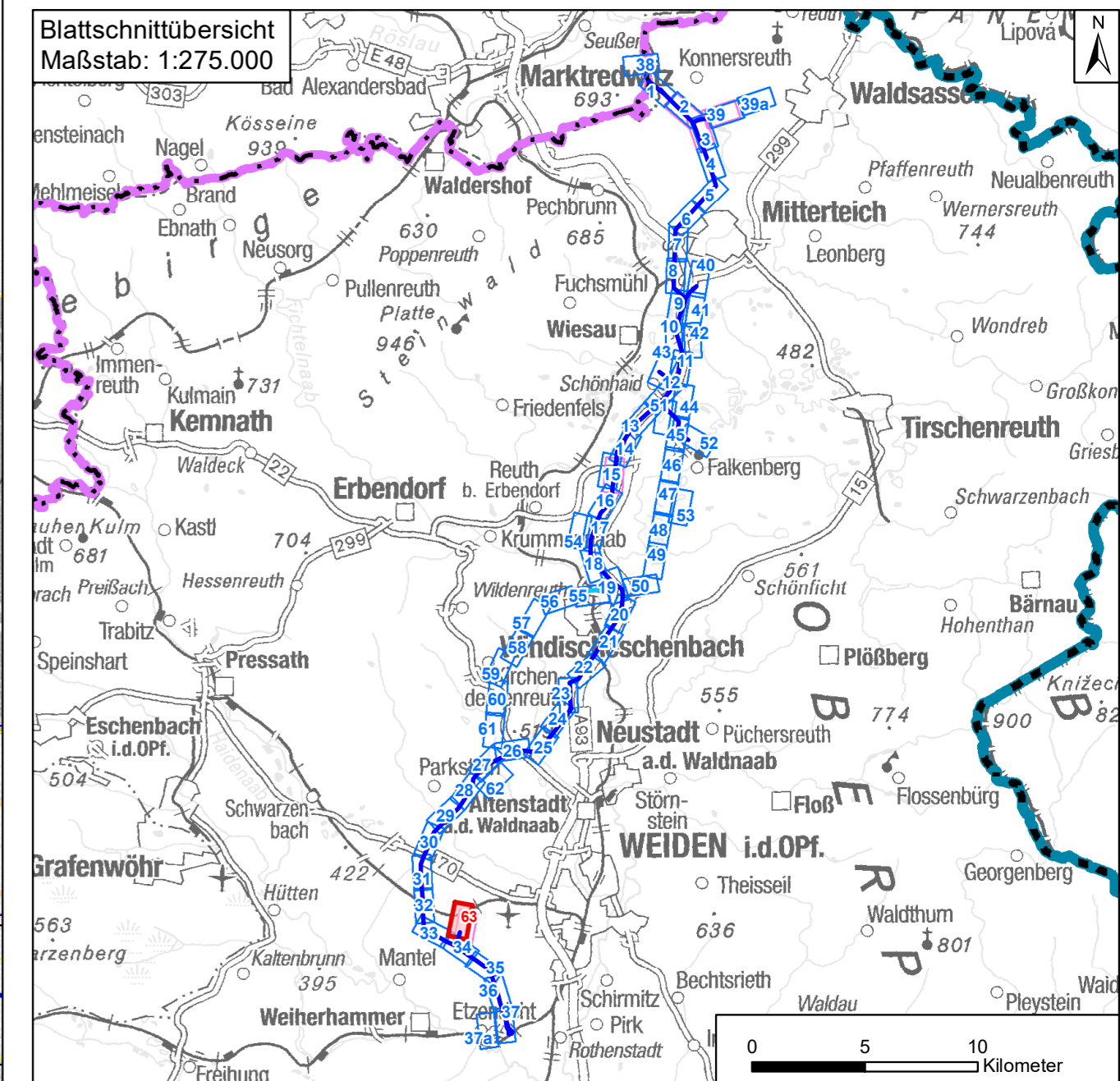


Daten: © Bayerische Vermessungsverwaltung (www.lbv.de), © Bayerisches Landesamt für Umwelt (www.lfu.bayern.de), © Bayerische Forstverwaltung, Rauminformationssystem der Regierung von Oberpfalz, © Bayerisches Landesamt für Denkmalpflege (www.blfd.de), © GeoBasis-DE/BKG 2018 (www.bkg.bund.de)






**Landkreis Weiden i.d.OPf.**  
**Stadt Weiden i.d.OPf.**  
**Gemarkung Neunkirchen b.Weiden**



Nr.	Art der Änderung	Datum	Zeichen
1	1. Deckblatt	20.06.2023	TNL

**Unterlagen zum Planfeststellungsverfahren (1. Deckblatt)**

Umweltstudie

Vorhabensträger:	<b>TenneT TSO GmbH</b>	
	Bermecker Straße 70 95448 Bayreuth	
Ersteller:	<b>TNL Umweltplanung Frank Bernhausen e. K.</b>	
	Raiffeisenstraße 7 35410 Hungen	
	<b>Institut für Umweltplanung und Raumentwicklung GmbH &amp; Co. KG</b>	
	Amalienstraße 79 80799 München	

Vorhaben: **Ostbayernring – Ersatzneubau 380/ 110-kV-Höchstspannungsleitung Redwitz – Schwandorf einschließlich Rückbau der Bestandsleitung**  
 Abschnitt Regierungsbezirksgrenze Oberfranken/ Oberpfalz – Umspannwerk Etzenricht (Ltg.Nr. B160) Mast-Nr. 2(O28A) - 7(O28A)

Unterlage: Umweltstudie  
 Maßnahmendetailplan Vermeidung

Unterrage-/ Blatt-Nr.: B 5.2.2/ Blatt 63 von 63	bearbeitet:	Brandl	05.03.2019
Maßstab: 1:2.000	gezeichnet:	Zankl	08.03.2019
Blattgröße: 975 x 420 mm	geprüft:	Bernhausen/ Marzelli	15.03.2019
Aufgestellt: Bayreuth, den 15.03.2019	i. V. Thomas Ehrhardt-Unglaub i. A. Gunnar Heintz		
