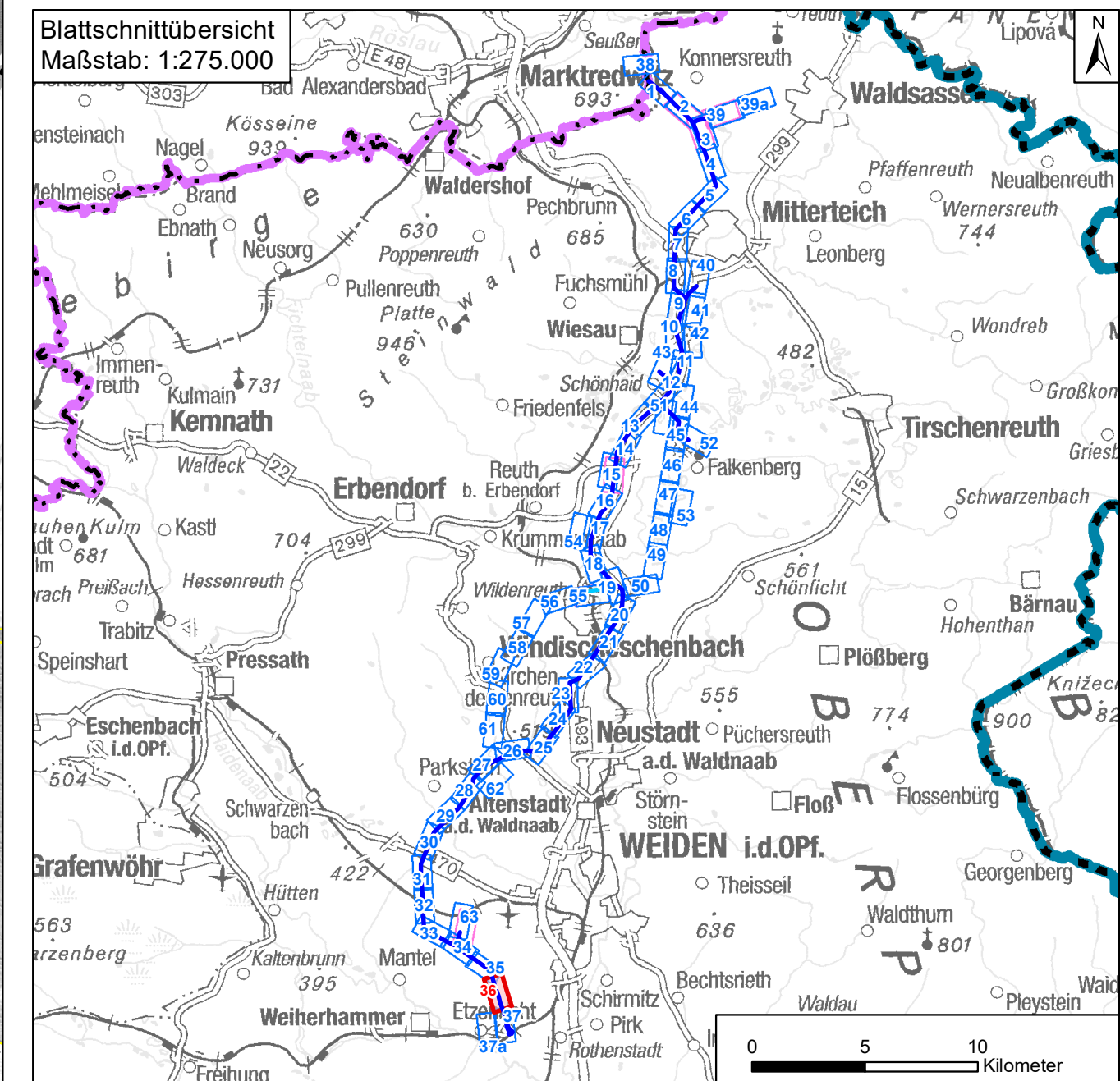


Landkreis Weiden i.d.OPf.
 Stadt Weiden i.d.OPf.
 Gemarkung Mallerstrich

Landkreis Neustadt a.d.Waldnaab
 Gemeinde Etzenricht
 Gemarkung Etzenricht



Nr.	1	1. Deckblatt	20.06.2023	TNL
		Art der Änderung	Datum	Zeichen

Unterlagen zum Planfeststellungsverfahren (1. Deckblatt)



Umweltstudie

Vorhabensträger: **TenneT TSO GmbH**
 Bernecker Straße 70
 95448 Bayreuth



Ersteller: **TNL Umweltplanung Frank Bernshausen e. K.**
 Raiffeisenstraße 7
 35410 Hungen
 Tel.: +49 (0) 6402/ 51 9621-0
 Fax: +49 (0) 6402/ 51 9621-30

Institut für Umweltplanung und Raumentwicklung GmbH & Co. KG
 Amalienstraße 79
 80799 München
 Tel.: +49 (0) 89/ 30 74 975-0
 Fax: +49 (0) 89/ 30 74 975-25

Vorhaben: **Ostbayernring – Ersatzneubau 380/ 110-kV-Höchstspannungsleitung Redwitz – Schwandorf einschließlich Rückbau der Bestandsleitung**
 Abschnitt Regierungsbezirksgrenze Oberfranken/ Oberpfalz –
 Umspannwerk Etzenricht (Ltg.Nr. B160) **Mast-Nr. 220 - 223**

Unterlage: **Umweltstudie**
Maßnahmindetailplan Vermeidung

Unterlage-/ Blatt-Nr.: B 5.2.2/ Blatt 36 von 63	bearbeitet:	Brandl	05.03.2019
Maßstab: 1:2.000	gezeichnet:	Zankl	08.03.2019
Blattgröße: 975 x 420 mm	geprüft:	Bernshausen/ Marzelli	15.03.2019

Aufgestellt: Bayreuth, den 15.03.2019
 i. V. Thomas Ehrhardt-Unglaub i. A. Gunnar Heintz

