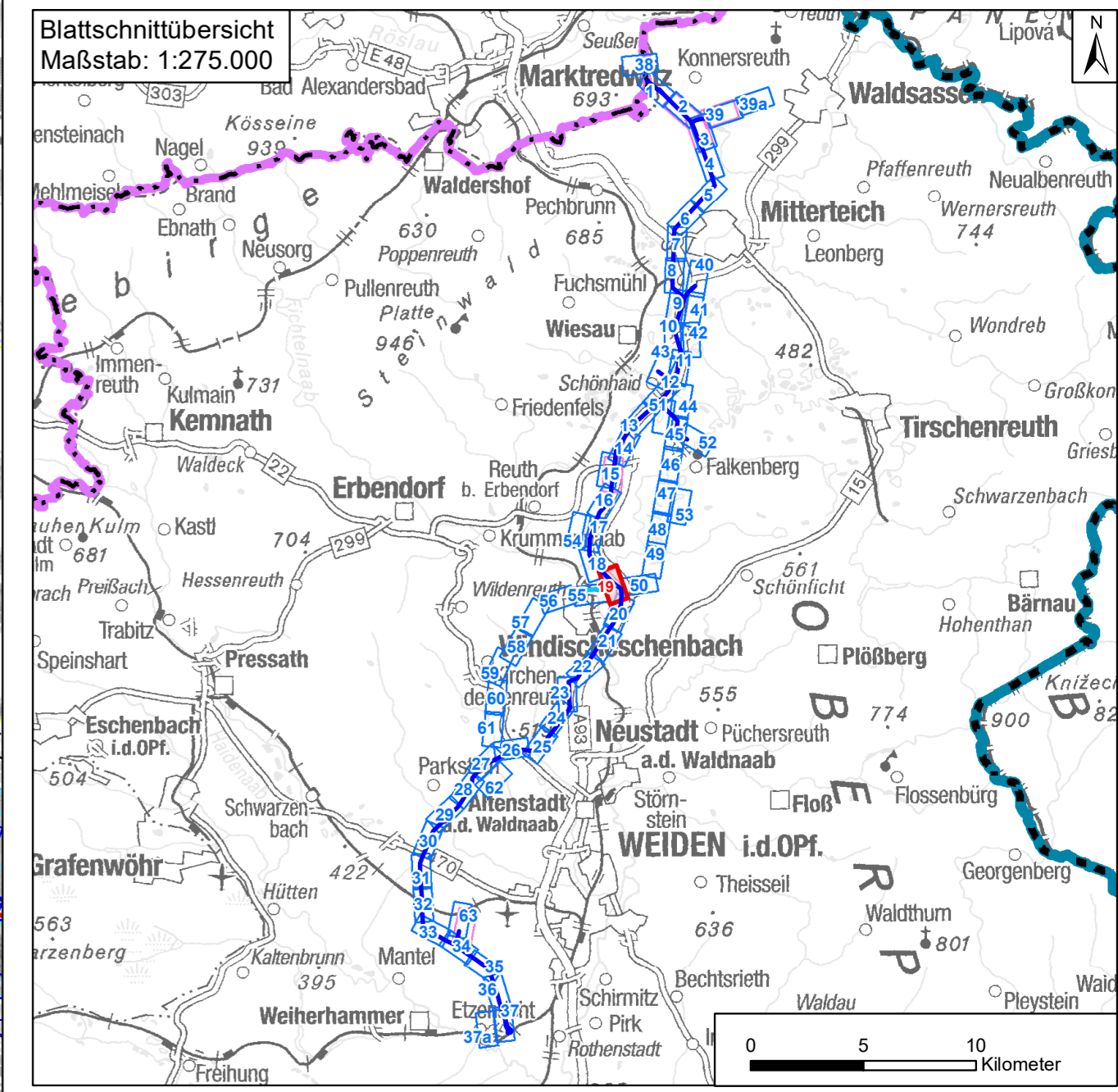
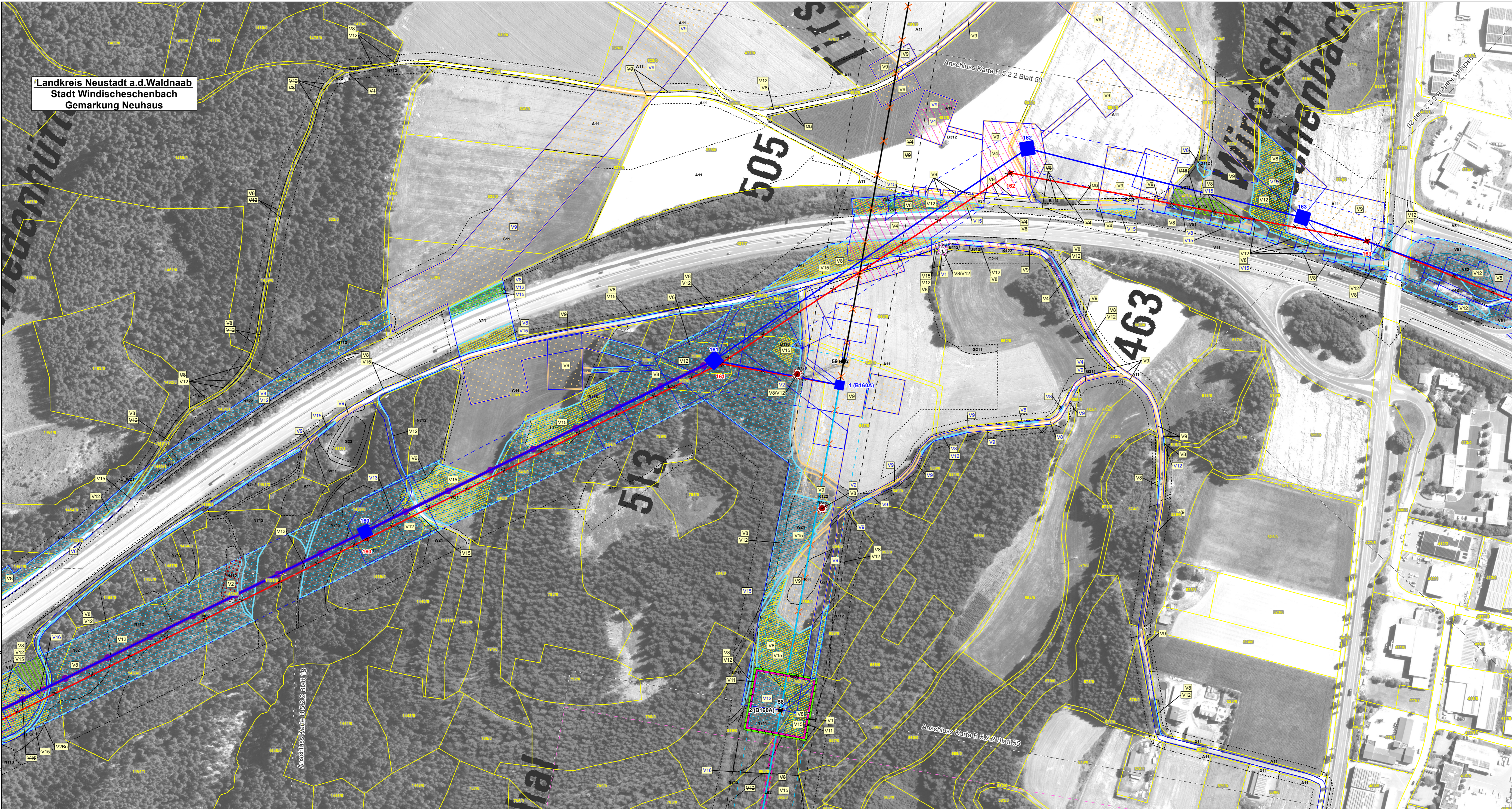




Daten: © Bayerische Vermessungsverwaltung (www.lbv.de), © Bayerisches Landesamt für Umwelt (www.lfu.bayern.de), © Bayerische Forstverwaltung, Rauminformationssystem der Regierung von Oberpfalz, © Bayerisches Landesamt für Denkmalpflege (www.blfd.de), © GeoBasis-DE/BKG 2018 (www.bkg.bund.de)

Landkreis Neustadt a.d. Waldnaab
Stadt Windscheschenbach
Gemarkung Neuhaus



0 25 50 100 150 200 250 Meter											
N											
<table border="1" style="width: 100%; border-collapse: collapse;"> <tr> <td style="width: 25%;"></td> <td style="width: 25%;">1. Deckblatt</td> <td style="width: 25%;">20.06.2023</td> <td style="width: 25%;">TNL</td> </tr> <tr> <td>Nr.</td> <td>Art der Änderung</td> <td>Datum</td> <td>Zeichen</td> </tr> </table>					1. Deckblatt	20.06.2023	TNL	Nr.	Art der Änderung	Datum	Zeichen
	1. Deckblatt	20.06.2023	TNL								
Nr.	Art der Änderung	Datum	Zeichen								

Unterlagen zum Planfeststellungsverfahren (1. Deckblatt)

Umweltstudie	
Vorhabensträger: TenneT TSO GmbH Bernecker Straße 70 95448 Bayreuth	
Ersteller: TNL Umweltplanung Frank Bernhausen e. K. Raiffeisenstraße 7 35410 Hungen Institut für Umweltplanung und Raumentwicklung GmbH & Co. KG Amalienstraße 79 80799 München	Tel.: +49 (0) 6402/ 51 9621-0 Fax: +49 (0) 6402/ 51 9621-30 Tel.: +49 (0) 89/ 30 74 975-0 Fax: +49 (0) 89/ 30 74 975-25 
Vorhaben: Ostbayernring – Ersatzneubau 380/ 110-kV-Höchstspannungsleitung Redwitz – Schwandorf einschließlich Rückbau der Bestandsleitung Abschnitt Regierungsbezirksgrenze Oberfranken/ Oberpfalz – Umspannwerk Etzenricht (Ltg.Nr. B160) Mast-Nr. 160 - 163	
Unterlage: Umweltstudie Maßnahmendetailplan Vermeidung	
Unterlage-/ Blatt-Nr.: B 5.2.2/ Blatt 19 von 63 Maßstab: 1:2.000 Blattgröße: 975 x 420 mm Aufgestellt: Bayreuth, den 15.03.2019	bearbeitet: Brandl gezeichnet: Zankl geprüft: Bernhausen/ Marzelli 05.03.2019 08.03.2019 15.03.2019
i. V. Thomas Ehrhardt-Unglaub i. A. Gunnar Heintz 