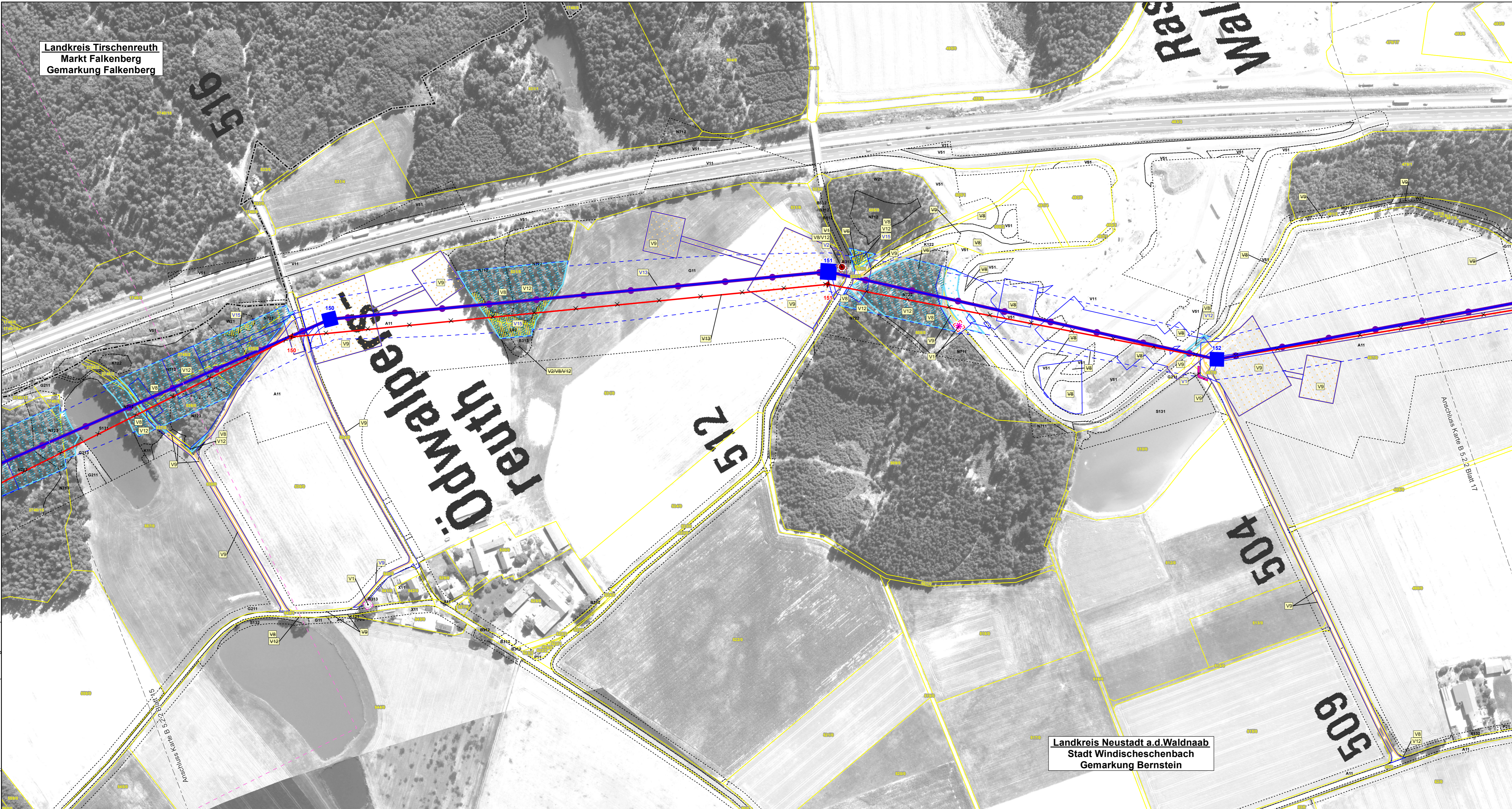
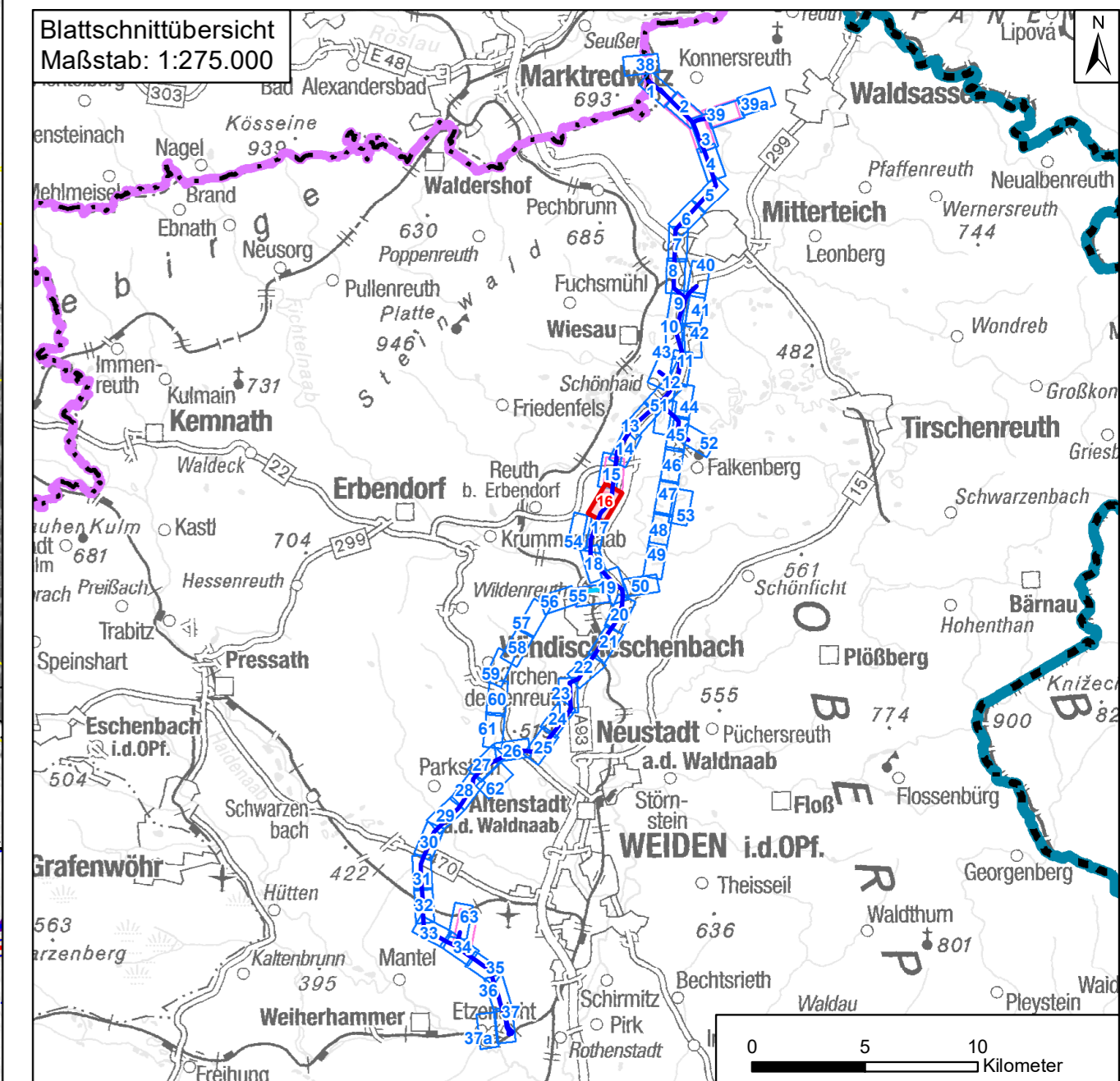


Daten: © Bayerische Vermessungsverwaltung (www.lbv.de), © Bayerisches Landesamt für Umwelt (www.lfu.bayern.de), © Bayerische Forstverwaltung, Rauminformationssystem der Regierung von Oberpfalz, © Bayerisches Landesamt für Denkmalpflege (www.blfd.de), © GeoBasis-DE/BKG 2018 (www.bkg.bund.de)

Landkreis Tirschenreuth
Markt Falkenberg
Gemarkung Falkenberg






Landkreis Neustadt a.d.Waldnaab
Stadt Windischeschenbach
Gemarkung Bernstein



Nr.	1	1. Deckblatt	20.06.2023	TNL
		Art der Änderung	Datum	Zeichen

Unterlagen zum Planfeststellungsverfahren (1. Deckblatt)

Umweltstudie

Vorhabensträger:	TenneT TSO GmbH	
Bernecker Straße 70 95448 Bayreuth		
Ersteller:	TNL Umweltplanung Frank Bernhausen e. K.	
Raiffeisenstraße 7 35410 Hungen		
Institut für Umweltplanung und Raumentwicklung GmbH & Co. KG Amalienstraße 79 80799 München		
Tel.: +49 (0) 89/ 30 74 975-0 Fax: +49 (0) 89/ 30 74 975-25		
		

Vorhaben: Ostbayernring – Ersatzneubau 380/ 110-kV-Höchstspannungsleitung Redwitz – Schwandorf einschließlich Rückbau der Bestandsleitung
Abschnitt: Regierungsbezirksgrenze Oberfranken/ Oberpfalz – Umspannwerk Etzenricht (Ltg.Nr. B160) Nr. 150 - 152
Unterlage: Umweltstudie
 Maßnahmendetailplan Vermeidung

Unterlage-/ Blatt-Nr.: B 5.2.2/ Blatt 16 von 63	bearbeitet:	Brandl	05.03.2019
Maßstab: 1:2.000	gezeichnet:	Zankl	08.03.2019
Blattgröße: 975 x 420 mm	geprüft:	Bernhausen/ Marzelli	15.03.2019
Aufgestellt: Bayreuth, den 15.03.2019			
i. V. Thomas Ehrhardt-Unglaub		i. A. Gunnar Heintz	
