

Anschluss Karte B 5.2.1 Blatt 94

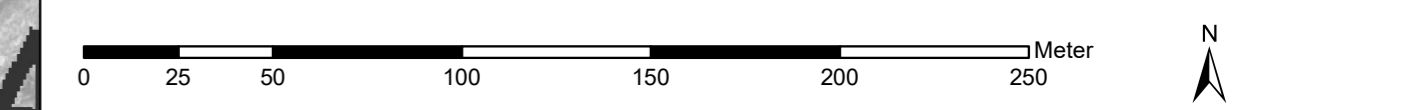
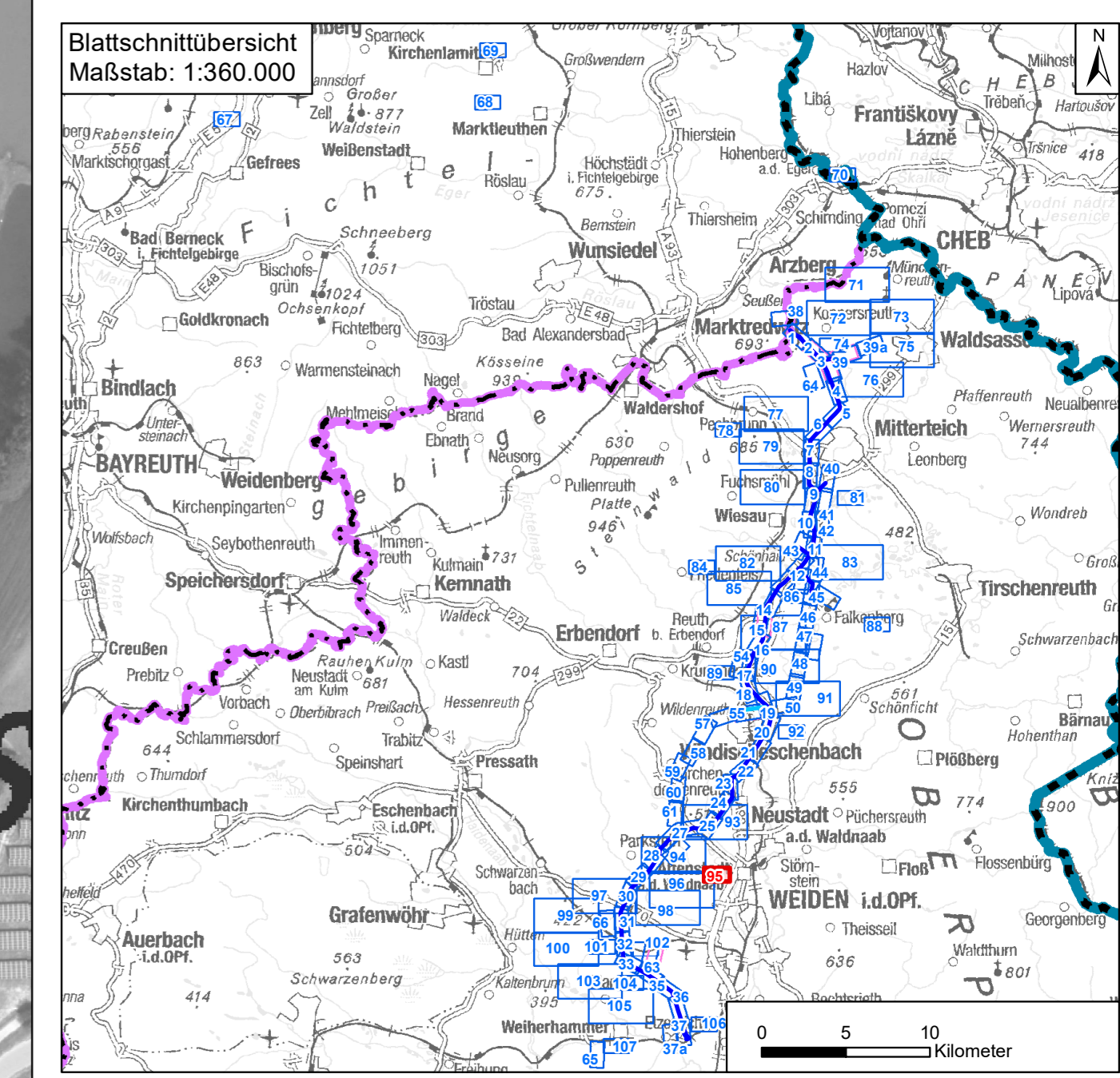
Anschluss Karte B 5.2.1 Blatt 96

414

D62  
Oberpfälzisch-Obermainisches  
Hügelland

Haid-  
mühle





Landkreis Neustadt a.d.Waldnaab  
Gemeinde Altstadt a.d.Waldnaab  
Gemarkung Meerbodenreuth



1	1. Deckblatt	20.06.2023	TNL
Nr.	Art der Änderung	Datum	Zeichen

**Unterlagen zum Planfeststellungsverfahren (1. Deckblatt)**

Umweltstudie

Vorhabensträger: <b>TenneT TSO GmbH</b> Bernecker Straße 70 95448 Bayreuth	
Ersteller: <b>TNL Umweltplanung Frank Bernshausen e. K.</b> Raiffeisenstraße 7 35410 Hungen Tel.: +49 (0) 6402/ 51 9621-0 Fax: +49 (0) 6402/ 51 9621-30	
ifuplan Institut für Umweltplanung und Raumentwicklung GmbH & Co. KG Amalienstraße 79 80799 München Tel.: +49 (0) 89/ 30 74 975-0 Fax: +49 (0) 89/ 30 74 975-25	
Vorhaben: <b>Ostbayernring – Ersatzneubau 380/ 110-kV-Höchstspannungsleitung Redwitz – Schwandorf einschließlich Rückbau der Bestandsleitung</b> Abschnitt Regierungsbezirksgrenze Oberfranken/ Oberpfalz – Umspannwerk Etzenricht (Ltg.Nr. B160) <b>CEF25</b>	
Unterlage: Umweltstudie Maßnahmen-detaillplan Kompensation	
Unterlage-/ Blatt-Nr.: <b>B 5.2.1/ Blatt 95 von 109</b>	bearbeitet: Brandl 05.03.2019
Maßstab: <b>1:2.000 &amp; 1:5.000</b>	gezeichnet: Zankl 08.03.2019
Blattgröße: 975 x 420 mm	geprüft: Bernshausen/ Marzelli 15.03.2019
Aufgestellt: Bayreuth, den 15.03.2019 i. V. Thomas Ehrhardt-Unglaub 	
i. A. Gunnar Heinitz 