






0 25 50 100 150 200 250			
Meter			
N			
1	1. Deckblatt	20.06.2023	TNL
Nr.	Art der Änderung	Datum	Zeichen

Unterlagen zum Planfeststellungsverfahren (1. Deckblatt)

Umweltstudie		
Vorhabensträger: TenneT TSO GmbH Bernecker Straße 70 95448 Bayreuth		
		
Ersteller: TNL Umweltplanung Frank Bernhausen e. K. Raiffeisenstraße 7 35410 Hungen Tel.: +49 (0) 6402/ 51 9621-0 Fax: +49 (0) 6402/ 51 9621-30		
		
ifuplan Institut für Umweltplanung und Raumentwicklung GmbH & Co. KG Amalienstraße 79 80799 München Tel.: +49 (0) 89/ 30 74 975-0 Fax: +49 (0) 89/ 30 74 975-25		
		
Vorhaben: Ostbayernring – Ersatzneubau 380/ 110-kV-Höchstspannungsleitung Redwitz – Schwandorf einschließlich Rückbau der Bestandsleitung Abschnitt Regierungsgrenze Oberfranken/ Oberpfalz – Umspannwerk Etzenricht (Ltg.Nr. B160) CEF 17		
Unterlage: Umweltstudie Maßnahmenplan Kompensation		
Unterlage-/ Blatt-Nr.: B 5.2.1/ Blatt 87 von 109	bearbeitet: Brandl	05.03.2019
Maßstab: 1:2.000 & 1:5.000	gezeichnet: Zankl	08.03.2019
Blattgröße: 975 x 420 mm	geprüft: Bernhausen/ Marzelli	15.03.2019
Aufgestellt: Bayreuth, den 15.03.2019		
i. V. Thomas Ehrhardt-Unglaub		i. A. Gunnar Heinitz
		

Daten: © Bayerische Vermessungsverwaltung (www.lbv.de), © Bayerisches Landesamt für Umwelt (www.lfu.bayern.de), © Bayerische Forstverwaltung, Rauminformationssystem der Regierung von Oberpfalz, © Bayerisches Landesamt für Denkmalpflege (www.blfd.de), © GeoBasis-DE/BKG 2018 (www.bkg.bund.de)