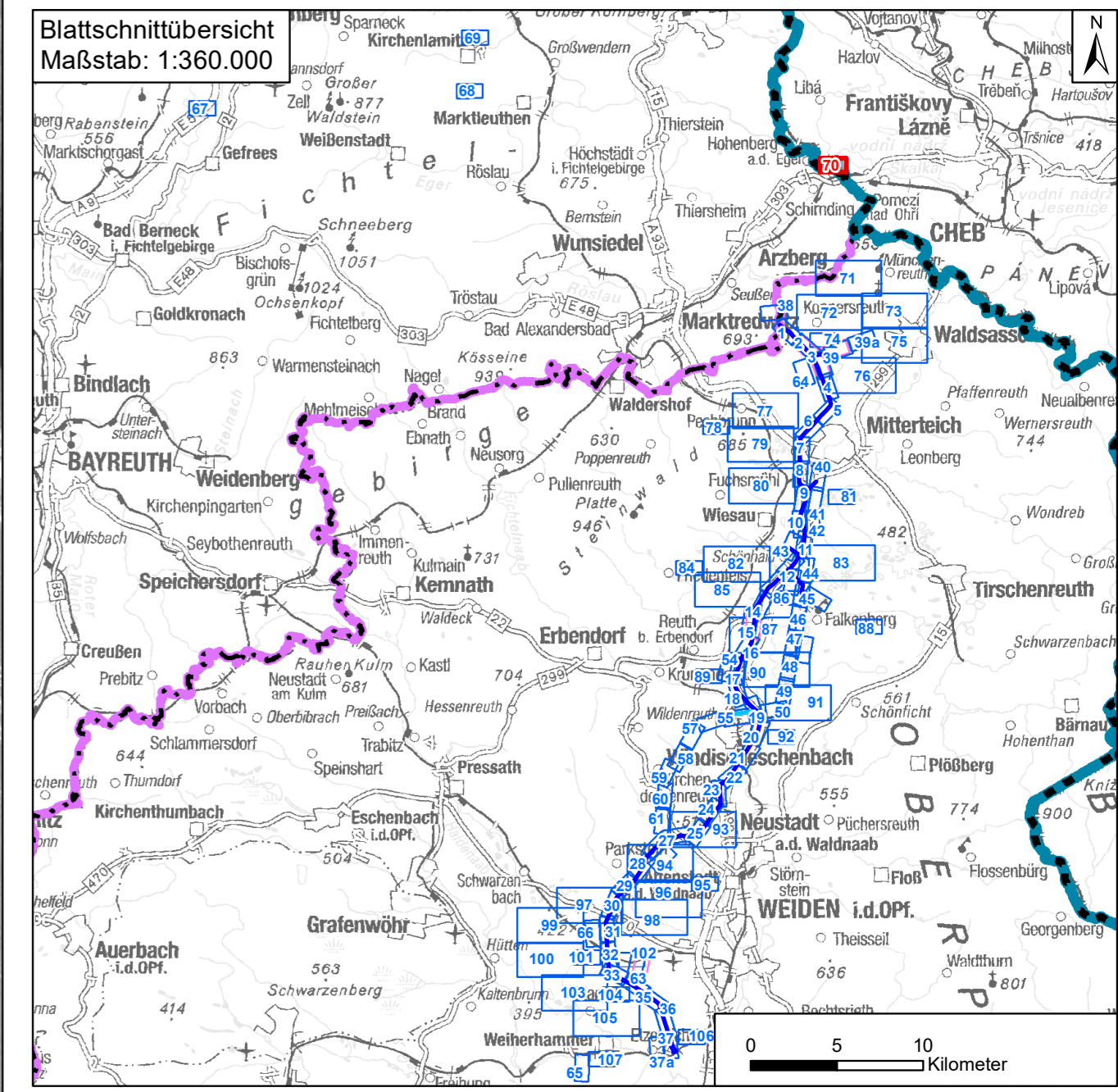


Regierungsbezirk Oberfranken
 Landkreis Wunsiedel i. Fichtelgebirge
 Gemeinde Schirnding
 Gemarkung Fischern

D48-001-001
(OFK-ID: 190539)





D48
 Thüringisches-Fränkisches
 Mittelgebirge



Nr.	Art der Änderung	Datum	Zeichen
1	1. Deckblatt	20.06.2023	TNL

Unterlagen zum Planfeststellungsverfahren (1. Deckblatt)

Umweltstudie

Vorhabensträger: TenneT TSO GmbH Bernecker Straße 70 95448 Bayreuth	
Ersteller: TNL Umweltplanung Frank Bernshausen e. K. Raiffeisenstraße 7 35410 Hungen Tel.: +49 (0) 6402/ 51 9621-0 Fax: +49 (0) 6402/ 51 9621-30	
ifuplan Institut für Umweltplanung und Raumentwicklung GmbH & Co. KG Amalienstraße 79 80799 München Tel.: +49 (0) 89/ 30 74 975-0 Fax: +49 (0) 89/ 30 74 975-25	
Vorhaben: Ostbayernring – Ersatzneubau 380/ 110-kV-Höchstspannungsleitung Redwitz – Schwandorf einschließlich Rückbau der Bestandsleitung Abschnitt Regierungsbezirksgrenze Oberfranken/ Oberpfalz – Umspannwerk Etzenricht (Ltg.Nr. B160) Ökokonto04	
Unterlage: Umweltstudie Maßnahmen-detaillplan Kompensation	
Unterlage-/ Blatt-Nr.: B 5.2.1/ Blatt 70 von 109	bearbeitet: Brandl 05.03.2019
Maßstab: 1:2.000 & 1:5.000	gezeichnet: Zankl 08.03.2019
Blattgröße: 975 x 420 mm	geprüft: Bernshausen/ Marzelli 15.03.2019
Aufgestellt: Bayreuth, den 15.03.2019 i. V. Thomas Ehrhardt-Unglaub  i. A. Gunnar Heinitz 