





Daten: © Bayerische Vermessungsverwaltung (www.lbv.de), © Bayerisches Landesamt für Umwelt (www.lfu.bayern.de), © Bayerische Forstverwaltung, Rauminformationssystem der Regierung von Oberpfalz, © Bayerisches Landesamt für Denkmalpflege (www.blfd.de), © GeoBasis-DE/BKG 2018 (www.bkg.bund.de)



**Unterlagen zum Planfeststellungsverfahren (1. Deckblatt)**

Umweltstudie

Vorhabensträger: <b>TenneT TSO GmbH</b> Bernecker Straße 70 95448 Bayreuth	
Ersteller: <b>TNL Umweltplanung Frank Bernshausen e. K.</b> Raiffeisenstraße 7 35410 Hungen <b>ifuplan Institut für Umweltplanung und Raumentwicklung GmbH &amp; Co. KG</b> Amalienstraße 79 80799 München	  Tel.: +49 (0) 6402/ 51 9621-0 Fax: +49 (0) 6402/ 51 9621-30 Tel.: +49 (0) 89/ 30 74 975-0 Fax: +49 (0) 89/ 30 74 975-25
Vorhaben: <b>Ostbayernring – Ersatzneubau 380/ 110-kV-Höchstspannungsleitung Redwitz – Schwandorf einschließlich Rückbau der Bestandsleitung</b> Abschnitt Regierungsgrenze Oberfranken/ Oberpfalz – Umspannwerk Etzenricht (Ltg.Nr. B160) <b>Mast-Nr. B44 - B41</b> Umweltstudie Maßnahmendetailplan Kompensation	
Unterlage- / Blatt-Nr.: <b>B 5.2.1/ Blatt 59 von 109</b>	bearbeitet: Brandl 05.03.2019
Maßstab: <b>1:2.000 &amp; 1:5.000</b>	gezeichnet: Zankl 08.03.2019
Blattgröße: 975 x 420 mm	geprüft: Bernshausen/ Marzell 15.03.2019
Aufgestellt: Bayreuth, den 15.03.2019 i. V. Thomas Ehrhardt-Unglaub 	
i. A. Gunnar Heinitz 