

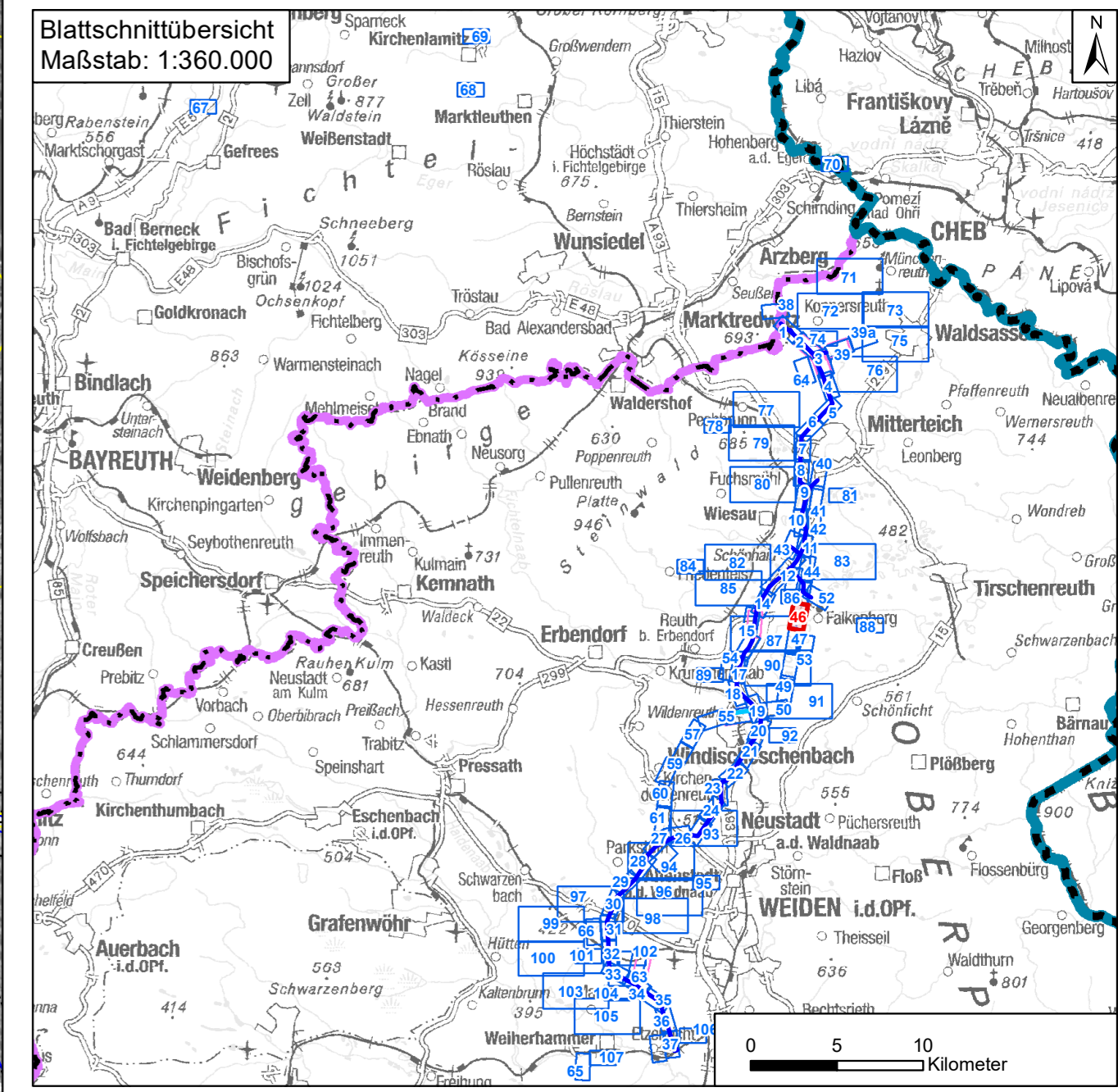
Daten: © Bayerische Vermessungsverwaltung (www.lbv.de), © Bayerisches Landesamt für Umwelt (www.lfu.bayern.de), © Bayerische Forstverwaltung, Rauminformationssystem der Regierung von Oberpfalz, © Bayerisches Landesamt für Denkmalpflege (www.blfd.de), © GeoBasis-DE/BKG 2018 (www.bkg.bund.de)



Landkreis Tirschenreuth
Markt Falkenberg
Gemarkung Gumpen

Landkreis Tirschenreuth
Markt Falkenberg
Gemarkung Falkenberg




D63 Oberpfälzer und
Bayerischer Wald



Nr.	1.	Deckblatt	20.06.2023	TNL
		Art der Änderung	Datum	Zeichen

Unterlagen zum Planfeststellungsverfahren (1. Deckblatt)

Umweltstudie

Vorhabensträger:	TenneT TSO GmbH	
	Berecker Straße 70 95448 Bayreuth	
Ersteller:	TNL Umweltplanung Frank Bernshausen e. K.	
	Raiffeisenstraße 7 35410 Hungen	
	ifuplan Institut für Umweltplanung und Raumentwicklung GmbH & Co. KG	
	Amalienstraße 79 80799 München	
Vorhaben:	Ostbayeren – Ersatzneubau 380/ 110-kV-Höchstspannungsleitung Redwitz – Schwandorf einschließlich Rückbau der Bestandsleitung	
	Abschnitt Regierungsgrenze Oberfranken/ Oberpfalz – Umspannwerk Etzenricht (Ltg.Nr. B160) Mast-Nr. B75 - B73	
Unterlage:	Umweltstudie	
	Maßnahmendetailplan Kompensation	
Unterlage-/ Blatt-Nr.:	B 5.2.1/ Blatt 46 von 109	bearbeitet: Brandl 05.03.2019
Maßstab:	1:2.000 & 1:5.000	gezeichnet: Zankl 08.03.2019
Blattgröße:	975 x 420 mm	geprüft: Bernshausen/ Marzelli 15.03.2019
Aufgestellt:	Bayreuth, den 15.03.2019	
	i. V. Thomas Ehrhardt-Unglaub	i. A. Gunnar Heinitz
	