
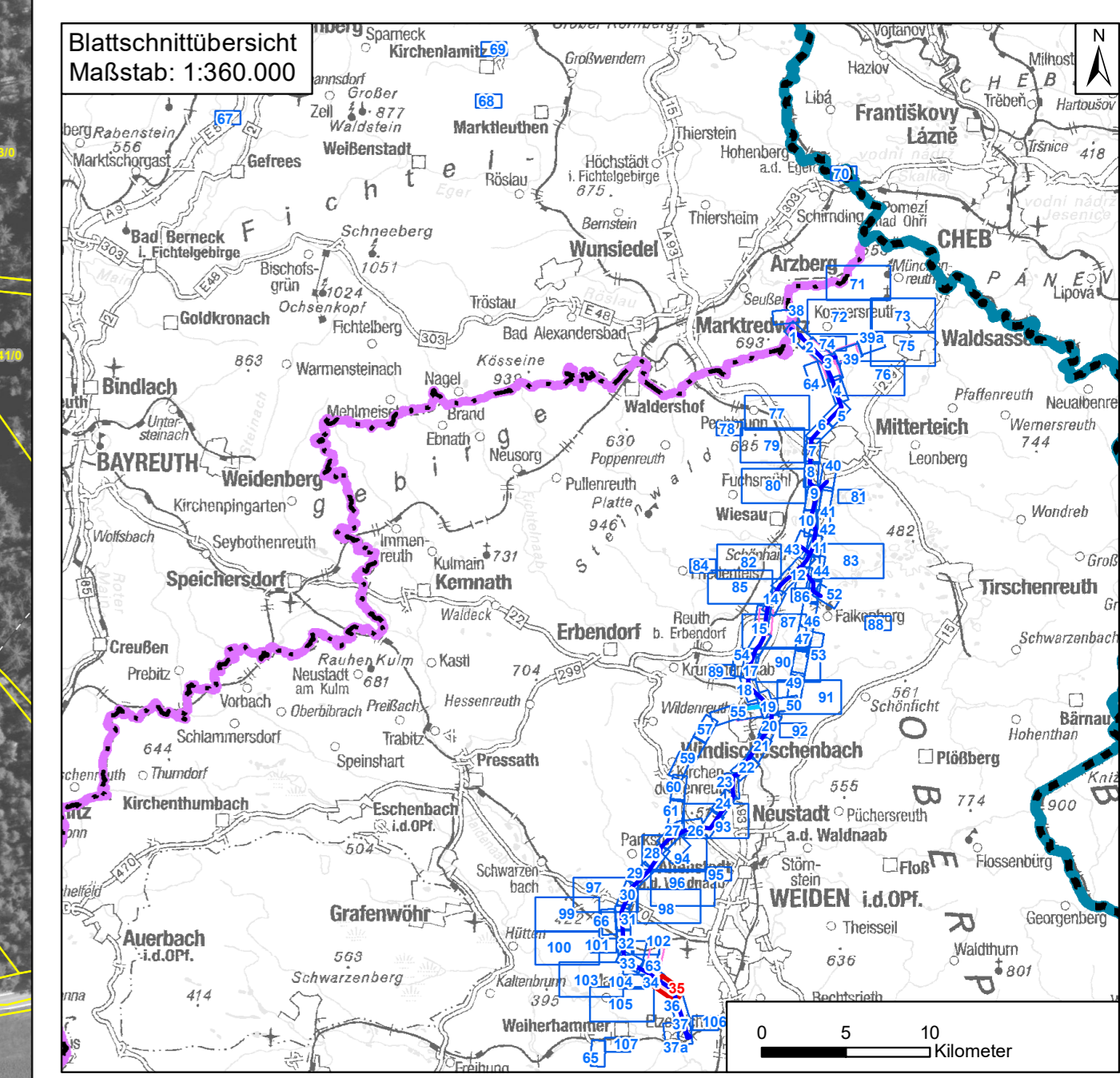


D62
Oberpfälzisch-Obermainisches
Hügelland

Landkreis Weiden i.d.OPf.
Stadt Weiden i.d.OPf.
Gemarkung Frauenricht

Landkreis Weiden i.d.OPf.
Stadt Weiden i.d.OPf.
Gemarkung Neunkirchen b.Weiden




Landkreis Weiden i.d.OPf.
Stadt Weiden i.d.OPf.
Gemarkung Mallersricht



Nr.	1	1. Deckblatt	20.06.2023	TNL
		Art der Änderung	Datum	Zeichen

Unterlagen zum Planfeststellungsverfahren (1. Deckblatt)

Umweltstudie

Vorhabensträger:	TenneT TSO GmbH	
	Bernecker Straße 70 95448 Bayreuth	
Ersteller:	TNL Umweltplanung Frank Bernhausen e. K.	
	Raiffeisenstraße 7 35410 Hungen	Tel.: +49 (0) 6402/ 51 9621-0 Fax: +49 (0) 6402/ 51 9621-30
	ifuplan Institut für Umweltplanung und Raumentwicklung GmbH & Co. KG	
	Amalienstraße 79 80799 München	Tel.: +49 (0) 89/ 30 74 975-0 Fax: +49 (0) 89/ 30 74 975-25
Vorhaben:	Ostbayernring – Ersatzneubau 380/ 110-kV-Höchstspannungsleitung Redwitz – Schwandorf einschließlich Rückbau der Bestandsleitung	
	Abschnitt Regierungsgrenze Oberfranken/ Oberpfalz – Umspannwerk Etzenricht (Ltg.Nr. B160) Mast-Nr. 217 - 220	
Unterlage:	Umweltstudie Maßnahmendetailplan Kompensation	
Unterlage-/ Blatt-Nr.:	B 5.2.1/ Blatt 35 von 109	bearbeitet: Brandl 05.03.2019
Maßstab:	1:2.000 & 1:5.000	gezeichnet: Zankl 08.03.2019
Blattgröße:	975 x 420 mm	geprüft: Bernshausen/ Marzell 15.03.2019
Aufgestellt:	Bayreuth, den 15.03.2019	
	i. V. Thomas Ehrhardt-Unglaub	i. A. Gunnar Heinitz
	