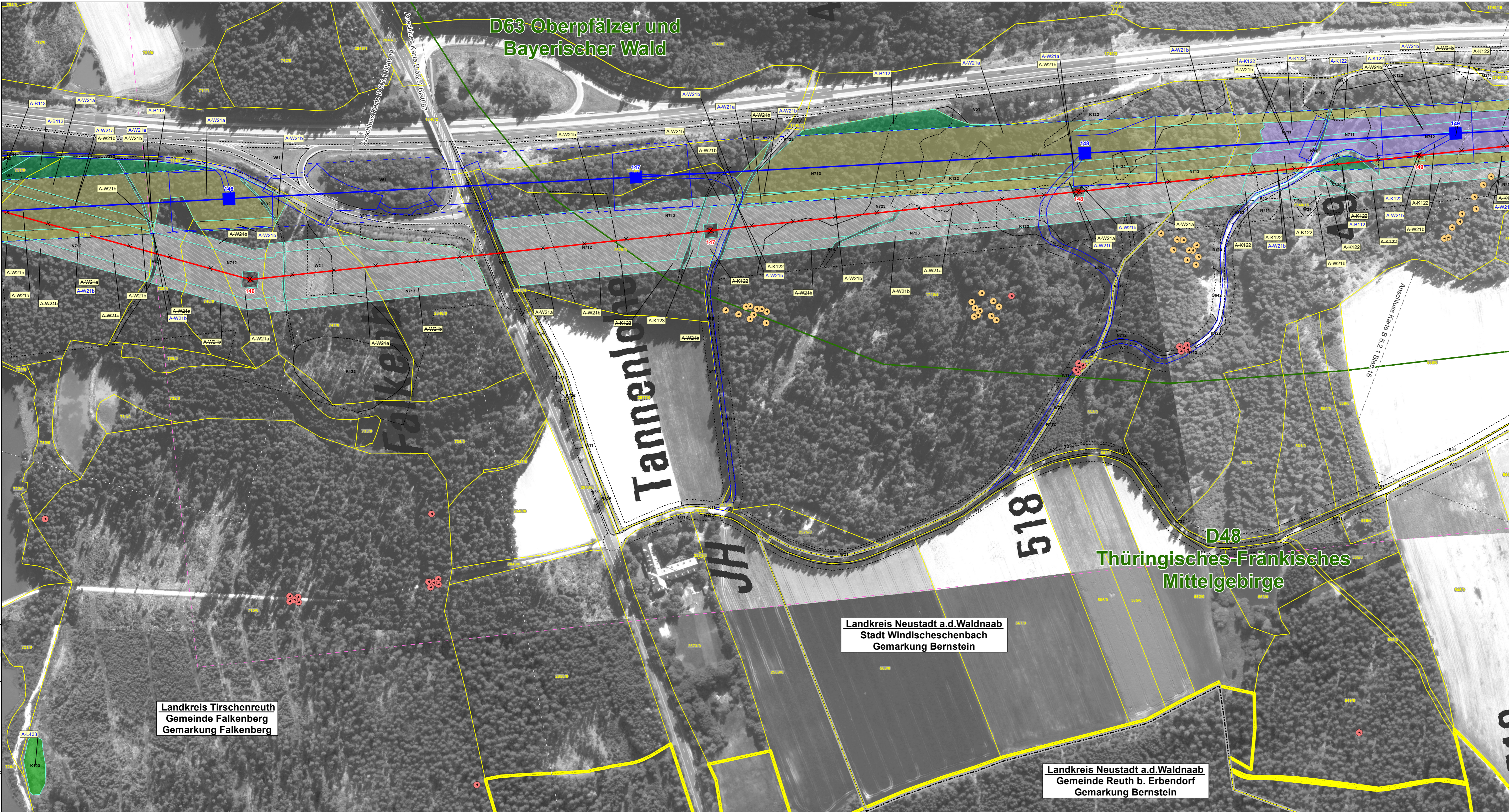


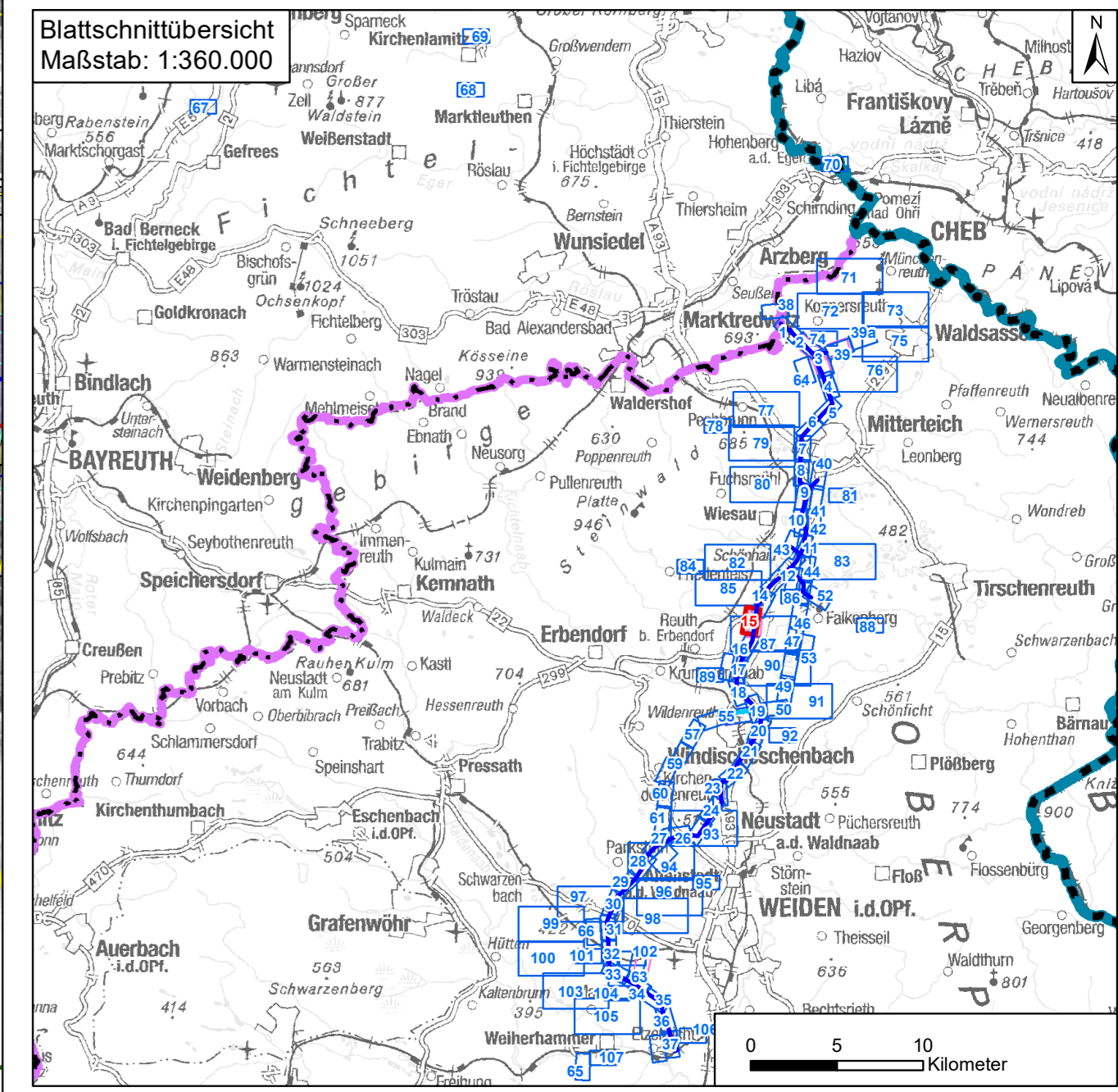
Daten: © Bayerische Vermessungsverwaltung (www.lbv.de), © Bayerisches Landesamt für Umwelt (www.lfu.bayern.de), © Bayerische Forstverwaltung, Rauminformationssystem der Regierung von Oberpfalz, © Bayerisches Landesamt für Denkmalpflege (www.blfd.de), © GeoBasis-DE/BKG 2018 (www.bkg.bund.de)



**Landkreis Tirschenreuth**  
 Gemeinde Falkenberg  
 Gemarkung Falkenberg

**Landkreis Neustadt a.d. Waldnaab**  
 Stadt Windischeschenbach  
 Gemarkung Bernstein

**Landkreis Neustadt a.d. Waldnaab**  
 Gemeinde Reuth b. Erbendorf  
 Gemarkung Bernstein




Nr.	1	1. Deckblatt	20.06.2023	TNL
		Art der Änderung	Datum	Zeichen

**Unterlagen zum Planfeststellungsverfahren (1. Deckblatt)**

Umweltstudie

Vorhabensträger: **TenneT TSO GmbH**  
 Bernecker Straße 70  
 95448 Bayreuth



Ersteller: **TNL Umweltplanung Frank Bernshausen e. K.**  
 Raiffeisenstraße 7  
 35410 Hungen  
 Tel.: +49 (0) 6402/ 51 9621-0  
 Fax: +49 (0) 6402/ 51 9621-30  
**ifuplan Institut für Umweltplanung und Raumentwicklung GmbH & Co. KG**  
 Amalienstraße 79  
 80799 München  
 Tel.: +49 (0) 89/ 30 74 975-0  
 Fax: +49 (0) 89/ 30 74 975-25




Vorhaben: **Ostbayernring – Ersatzneubau 380/ 110-kV-Höchstspannungsleitung Redwitz – Schwandorf einschließlich Rückbau der Bestandsleitung**  
 Abschnitt Regierungsgrenze Oberfranken/ Oberpfalz – Umspannwerk Etzenricht (Ltg.Nr. B160) **Mast-Nr. 146 - 149**  
 Unterlage: Umweltstudie  
 Maßnahmendetailplan Kompensation

Unterlage-/ Blatt-Nr.: B 5.2.1/ Blatt 15 von 109	bearbeitet:	Brandl	05.03.2019
Maßstab: 1:2.000 & 1:5.000	gezeichnet:	Zankl	08.03.2019
Blattgröße: 975 x 420 mm	geprüft:	Bernshausen/ Marzelli	15.03.2019

Aufgestellt: Bayreuth, den 15.03.2019  
 i. V. Thomas Ehrhardt-Unglaub  
 i. A. Gunnar Heinitz

