

3N
WE/WAdiff/WA135spez-26.00
DA
A-2-E

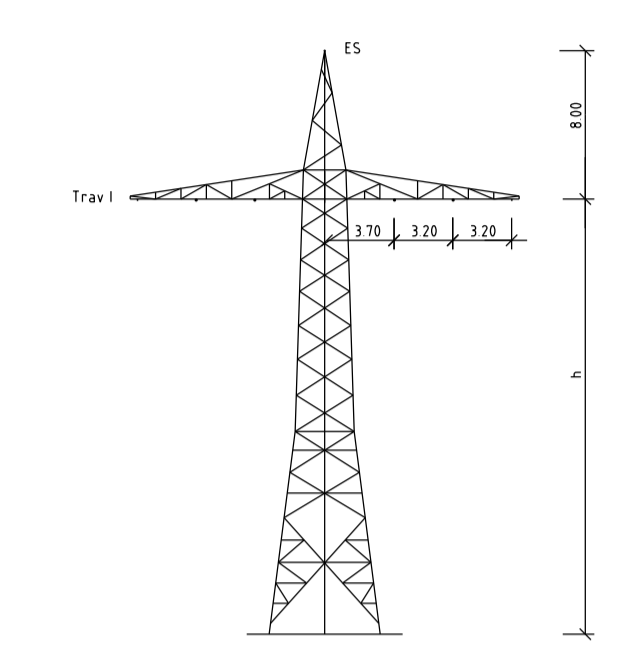
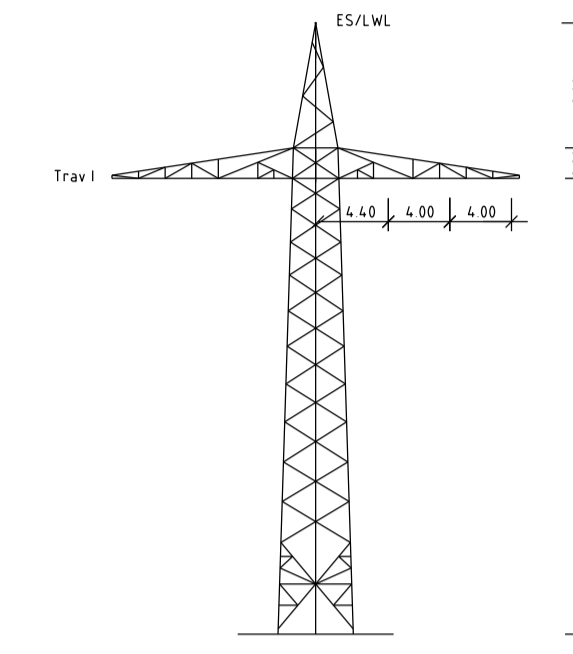
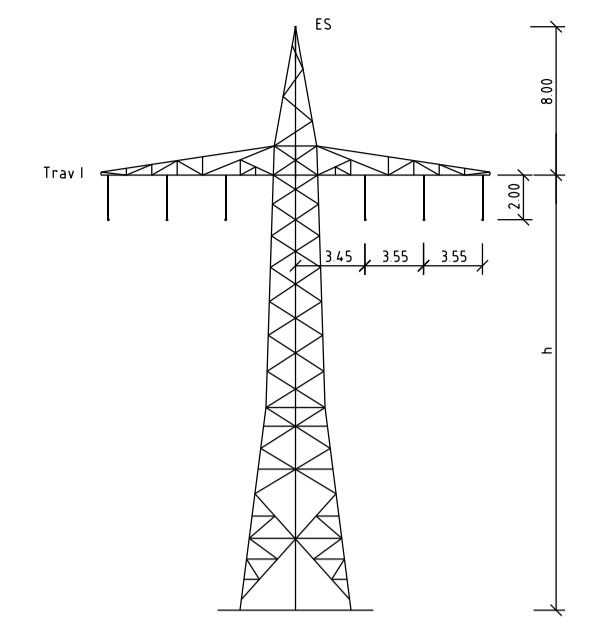
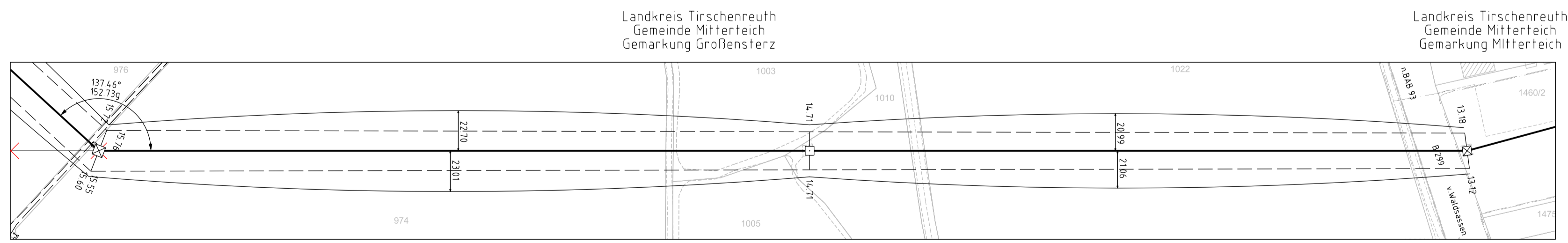
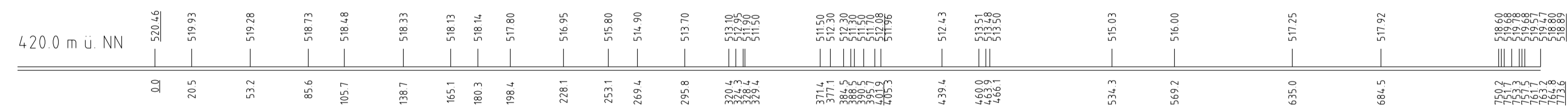
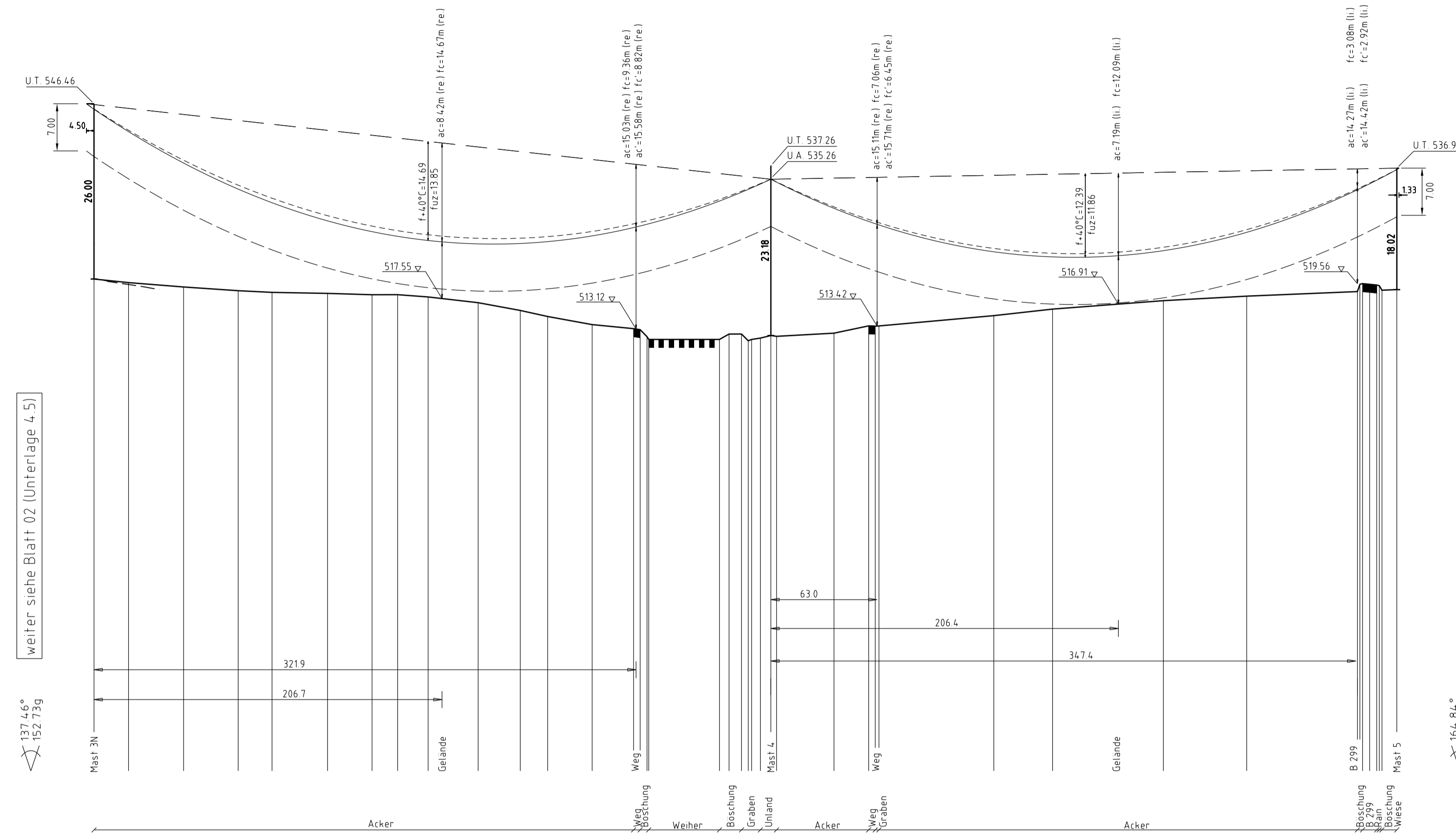
[397.42]
- 40192 -
[406.42]

4
T/25
DHL
A-B/1/65

[370.37]
- 37170 -
[373.03]

5
WE/18
DA
A-B/1/65

22



Vegetation dichter als 350m am Leiterseil
Vegetation innerhalb des Schutzbereiches

bayerwerk

110-kV-Ltg. Anschluss Mitterteich
Ltg.Nr. O28D

Längenprofil

Mast Nr. 3N - Mast Nr. 5

1. Deckblatt

der Längen 1: 2000
der Höhen 1: 500

DIN VDE-Bestimmung	DIN VDE 05/69 (Eiszone 1, Windzone 1)
Masttyp	A-2-E, A-B/1/65
Beseilung	2x3x1 AL/ST 560/50, MZS=49.46 N/mm ² , HZS=69.59 N/mm ²
Leiterseil	1x1 AL/ST 95/55, dhgl. bei 10°C, MZS=77.96 N/mm ² , HZS=139.20 N/mm ²
Erdschl.	
Luftkabel/sonstige Belegung	
Kettenlänge	DA=3.60m (98NI) [Mast 3N], DHL=2.00m (736NI) [Mast 4], DA=2.80m (834NI) [Mast 5]
Seitliche Überhöhung	10.50 m rechts oder links aufgenommen

Planfeststellungsunterlage		Satzungsgemäß ausliegen in der Zeit	
Aufgestellt	15.03.2019	vom
Bayreuth,		bis
TenneT TSO GmbH		Zeit und Ort der Auslegung sind vor Auslegung ortsüblich bekannt gemacht worden	
iv. Praxis El. Gb. Mitterteich		Gemeinde:	
Maßstab 1:2000/500 Einheit Meter		Dienststempel / Unterschrift	
		Planfeststellungsbehörde	
Datum	Name	Fremdleistungen sind nichtrechtlich geführt.	
Bearb: 11.09.2018	Panner	Es besteht keine Gewähr auf Lage und Vollständigkeit.	
Gepr: 14.12.2018	Pfeiffer	Geobasisdaten: Bayerische Vermessungsverwaltung	
Norm: DIN EN 50341-2-4, 04/2016			
Fachbereich: TL			
A 1 Deckblatt	24.02.2023	Frey	
Zust	Änderung	Datum	Name