

152
WA140-33.00
DA
DA-4-DE
SF

[390.16]
- 393.55 -
[396.94]

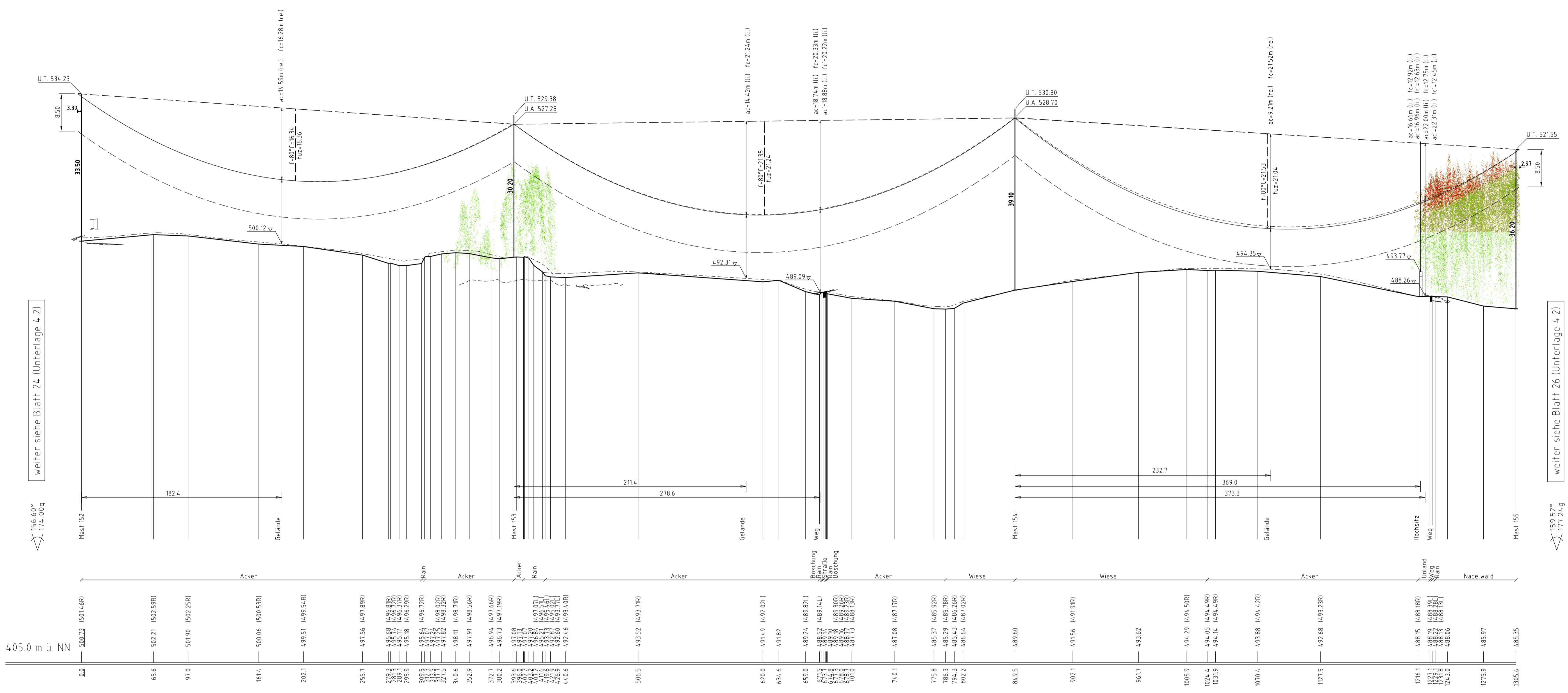
153
T1-32.00
VQ/DH
DA-4-DE
SF

- 455.92 -

154
T1-38.00
VQ/DH
DA-4-DE
Planmäßige Erhöhung um
3m durch SF

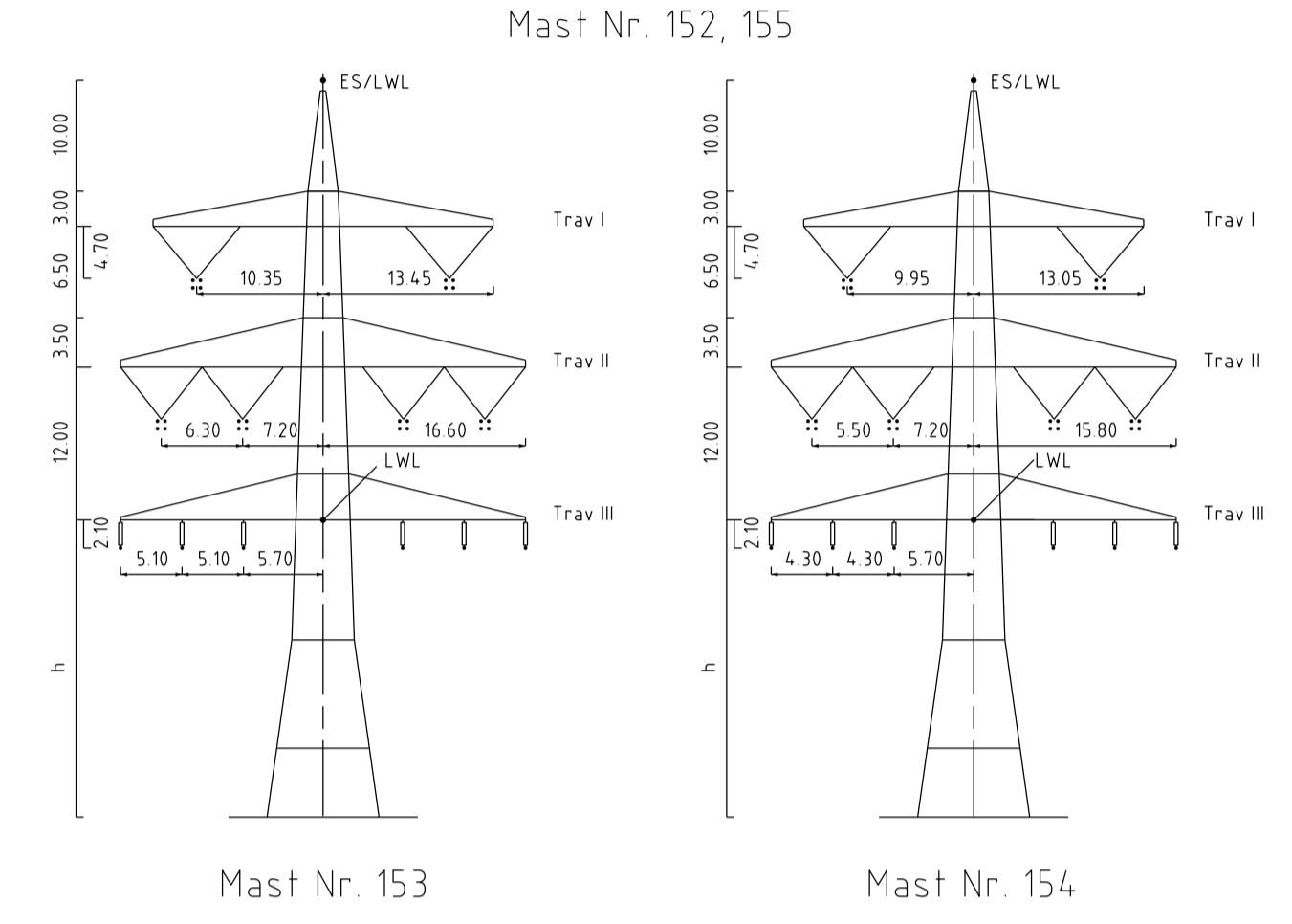
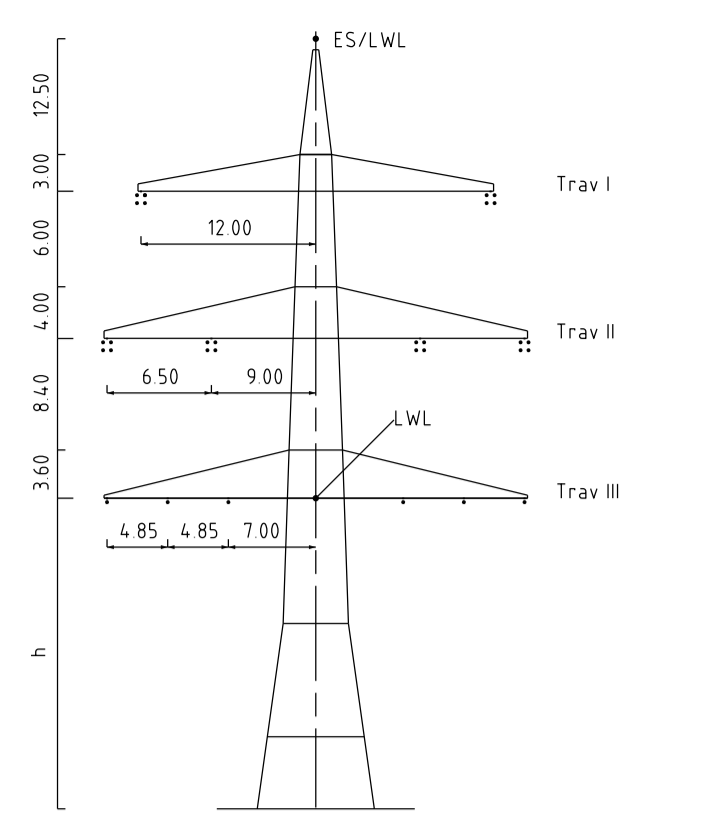
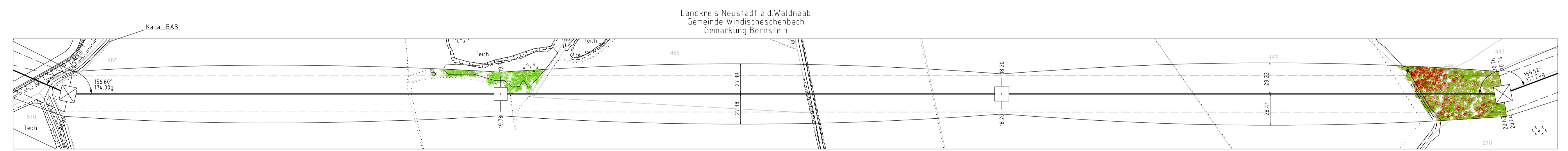
[452.92]
- 455.89 -
[458.86]

155
WA140-33.00
DA
DA-4-DE
Planmäßige Erhöhung um
3m durch SF



weiter siehe Blatt 24 (Unterlage 4.2)

weiter siehe Blatt 26 (Unterlage 4.2)



Vegetation dichter als 350m an Leitersel
Vegetation innerhalb des Schutzbereiches

Tennet
Taking power further

380/110-kV-Leitung
Reg.-Bezirksgrenze Oberfranken/
Oberpfalz - UW Etzenricht
Ltg.Nr. B160
Längenprofil

Mast Nr. 152 - Mast Nr. 155
1. Deckblatt
der Längen 1 : 2000
der Höhen 1 : 500

DIN VDE-Bestimmung	DIN VDE 0210 / DIN EN 50341-2-4: 09/2019 (Eiszone 2, Windzone II)
Masttyp	DA-4-DE
Beseitigung Leitersel	2x3x4 S65-AL1/72-ST1A, MZS$\leq 6.0\text{N/mm}^2$ (380-kV) 2x3x1 S65-AL1/72-ST1A, MZS$\leq 6.0\text{N/mm}^2$ (110-kV)
Erdsel	1x10PGW-105BB 1xL8 SHF 102-AL1/761-A205A-13.4, dngl. bei 10°C, MZS$\leq 6.4\text{N/mm}^2$ Vorgesichtsammer 40 250
Luftkabel/sonstige Belegung	1x10PGW D103 L8 SHF 1265-AL1/75-A205A 26.51, dngl. bei 10°C, MZS$\leq 6.5\text{N/mm}^2$
Kettenlänge	DA$\le 50\text{m}$ (3277m) (380-kV) VD$\le 4.70\text{m}$ (1919m) (380-kV) DA$\le 5.5\text{m}$ (10320m) (110-kV) VD$\le 2.5\text{m}$ (5429m) (110-kV)
Selbstüberhöhung	≤ 6.70 m rechts oder links aufgenommen

Planfeststellungsunterlagen		Satzungsgemäß ausgelegt in der Zeit											
Aufg. Nr. 1		vom 24.02.2023											
Bearb. T. S. D. GmbH		bis											
v. B. S. D. GmbH		Ziel und Ort der Auslegung sind vor Auslegung öffentlich bekannt gemacht worden											
Maßstab 1:2000/500		Entwurf Meter											
Gemeinde:		Gemeinde:											
Dienststempel / Unterschrift:		Dienststempel / Unterschrift:											
Planfeststellungsbehörde		Planfeststellungsbehörde											
 Ing. G. S. D. Lisa-Maria-Str. 8 91001 Lohr Datum: 20.02.2023 Bearb.: 20.02.2023 Gepr.: 22.02.2023 Norm: DIN EN 50341-2-4: 04/2016 Fachbereich: TL		Freidiehlungen sind nachrichtlich geführt Es besteht keine Gewähr auf Lage und Vollständigkeit Geodaten: Bayerische Vermessungsverwaltung											
<table border="1"> <tr> <th>Zust.</th> <th>Änderung</th> <th>Datum</th> <th>Name</th> <th>Urspr.</th> </tr> <tr> <td>A</td> <td>1. Deckblatt</td> <td>24.02.2023</td> <td>HS</td> <td></td> </tr> </table>				Zust.	Änderung	Datum	Name	Urspr.	A	1. Deckblatt	24.02.2023	HS	
Zust.	Änderung	Datum	Name	Urspr.									
A	1. Deckblatt	24.02.2023	HS										