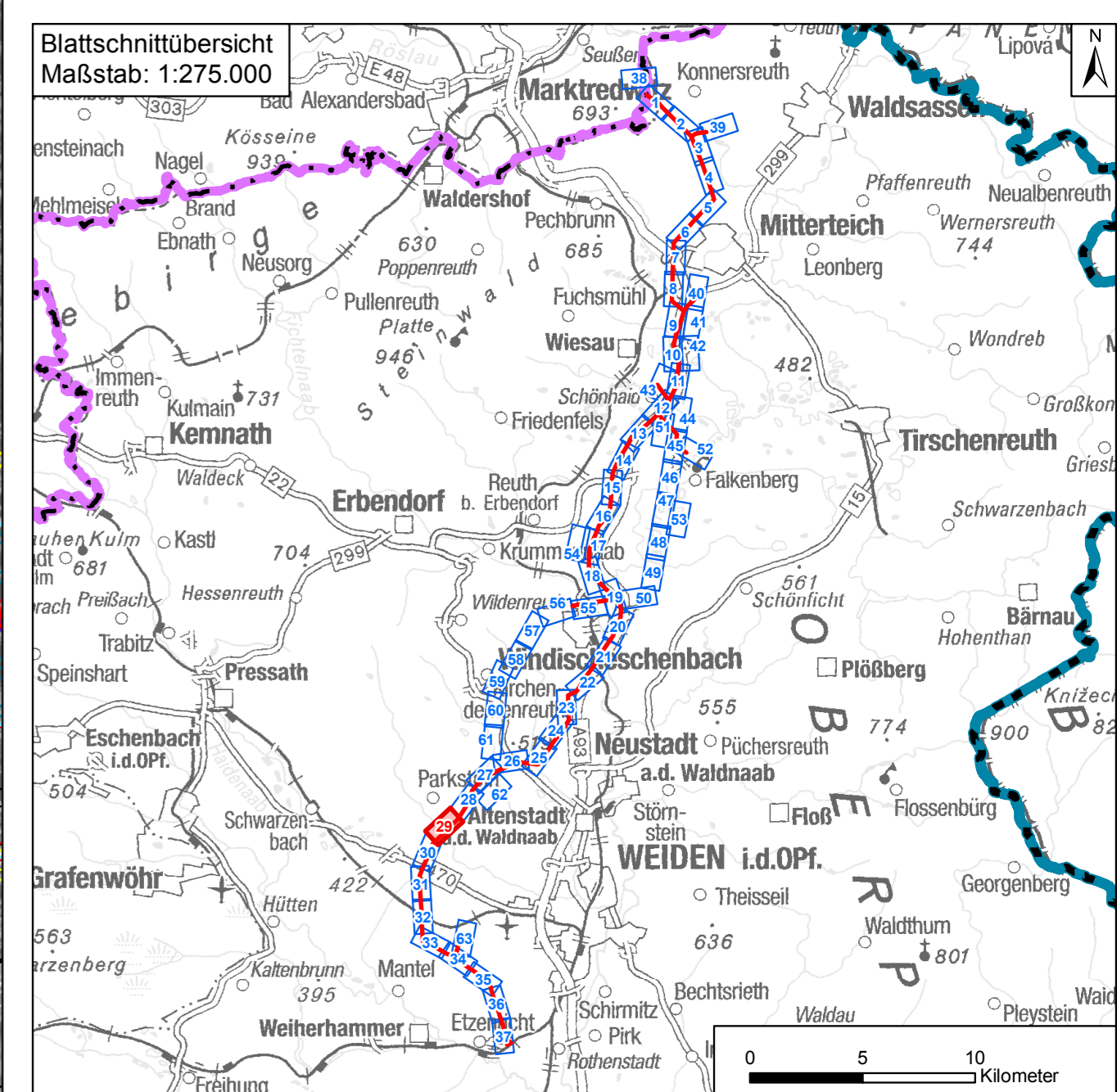


Landkreis Neustadt a.d. Waldnaab
Gemeinde Altstadt a.d. Waldnaab
Gemarkung Meerbodenreuth

Landkreis Neustadt a.d. Waldnaab
Gemeindefreies Gebiet Manteler Forst
Gemarkung Schwarzenbach

Landkreis Neustadt a.d. Waldnaab
Markt Parkstein
Gemarkung Parkstein




Landkreis Neustadt a.d. Waldnaab
Markt Parkstein
Gemarkung Hammerles



| Nr. | Art der Änderung | Datum | Zeichen |
|-----|------------------|-------|---------|
| | | | |

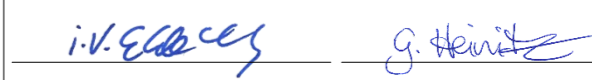
Unterlagen zum Planfeststellungsverfahren

Umweltstudie

| | | |
|------------------|--|---|
| Vorhabensträger: | TenneT TSO GmbH |  |
| | Berkecker Straße 70 95448 Bayreuth | |
| Ersteller: | TNL Umweltplanung |  |
| | Raiffeisenstraße 7 35410 Hungen | Tel.: +49 (0) 6402/ 51 9621-0 Fax: +49 (0) 6402/ 51 9621-30 |
| | Institut für Umweltplanung und Raumentwicklung |  |
| | Amalienstraße 79 80799 München | Tel.: +49 (0) 89/ 30 74 975-0 Fax: +49 (0) 89/ 30 74 975-25 |

Vorhaben: **Ostbayernring – Ersatzneubau 380/ 110-kV-Höchstspannungsleitung Redwitz – Schwandorf einschließlich Rückbau der Bestandsleitung**
Abschnitt Regierungsgrenze Oberfranken/ Oberpfalz – Umspannwerk Etzenricht (Ltg.Nr. B160) Mast-Nr. 194 - 199

Unterrlage: Umweltstudie
Maßnahmindetailplan Vermeidung

| | | | |
|---|--|-----------------------|------------|
| Unterrlage-/ Blatt-Nr.: B 5.2.2/ Blatt 29 von 63 | bearbeitet: | Brandl | 05.03.2019 |
| Maßstab: 1:2.000 | gezeichnet: | Zankl | 08.03.2019 |
| Blattgröße: 975 x 420 mm | geprüft: | Bernshausen/ Marzelli | 15.03.2019 |
| Aufgestellt: Bayreuth, den 15.03.2019 | i. V. Thomas Ehrhardt-Unglaub i. A. Gunnar Heintz | | |
|  | | | |