

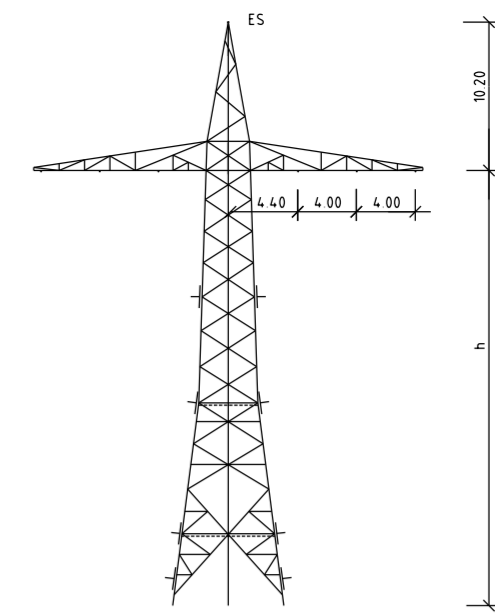
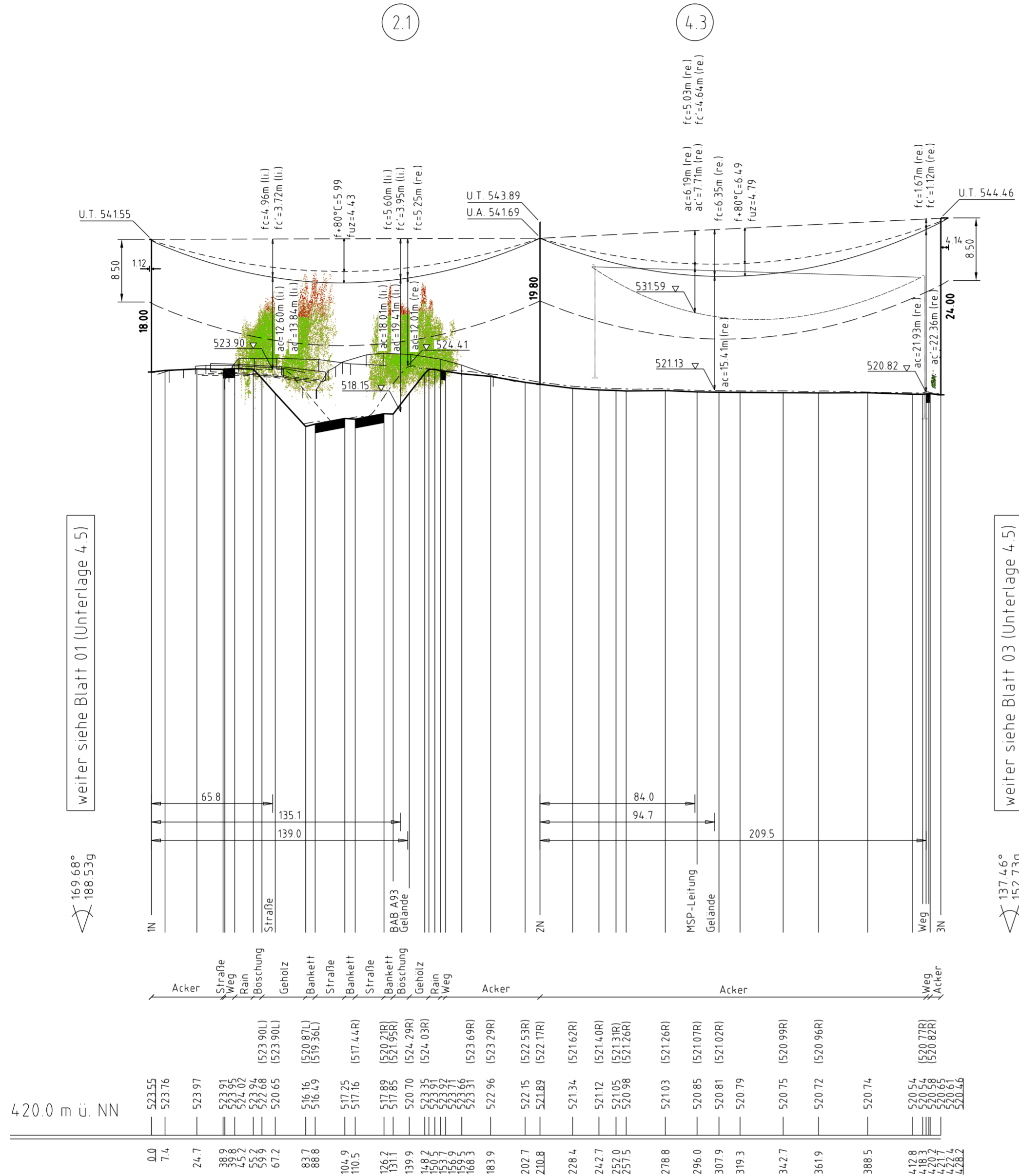
1N  
WE/WAdiff 100-18.00  
DA  
A-2-E

[211.89]  
- 210.77 -  
[209.66]

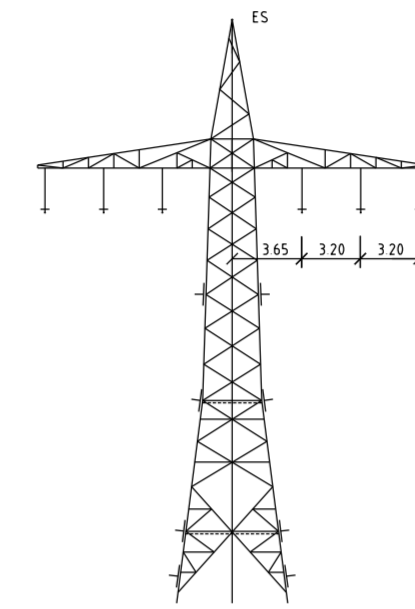
2N  
T1-22.00  
DH  
A-2-E

[213.29]  
- 217.42 -  
[221.56]

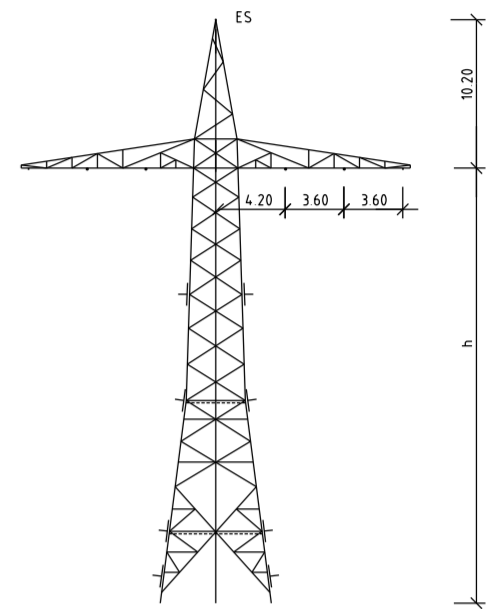
3N  
WA120-24.00  
DA  
A-2-E



Mast Nr. 1N



Mast Nr. 2N



Mast Nr. 3N

Vegetation dichter als 5.00m am Leiterseil

Vegetation innerhalb des Schutzbereiches

Unterlage 4.5  
Blatt 02/03

**bayerwerk**

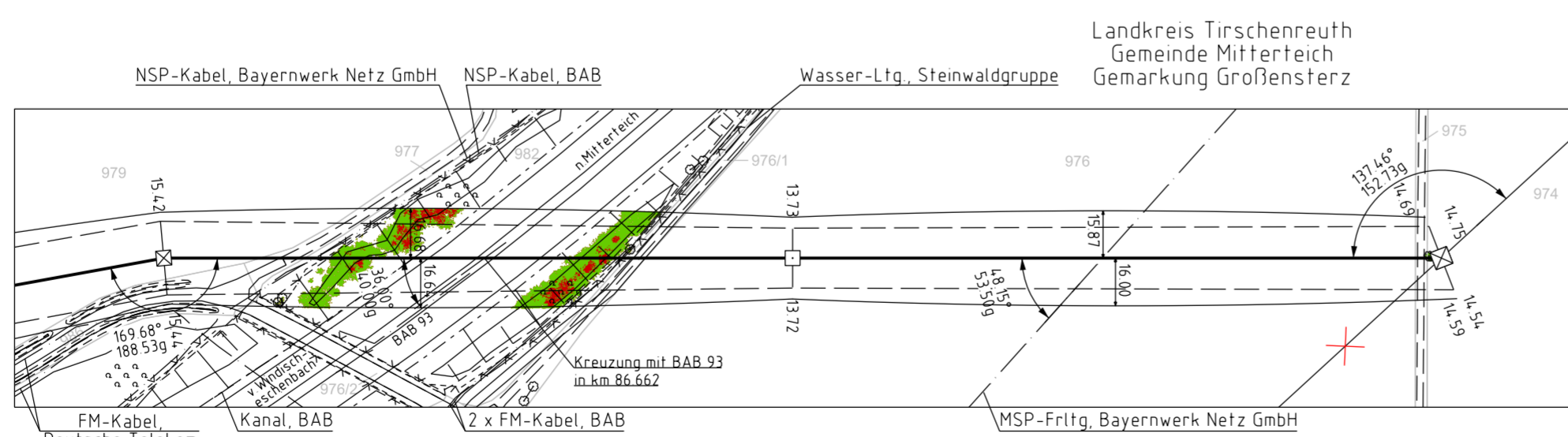
110-kV-Ltg. Anschluss Mitterteich  
Ltg.Nr. O28D

**Längenprofil**

Mast Nr. 1N - Mast Nr. 3N

Maßstab der Längen 1 : 2000  
der Höhen 1 : 500

DIN VDE-Bestimmung	: DIN VDE 0210/ DIN EN 50341 -2-4- 04/2016 (Eiszone 2, Windzone 1)
Masttyp	: A-2-E
Beseilung Leiterseil	: 2x3x1 562-AL1/49-ST1A, MZS=44.00N/mm <sup>2</sup> (110-kV)
Erdseil	: 1x1 97-ALV/56-ST1A, dhgl. bei 10°C, MZS=64.34N/mm <sup>2</sup>
Luftkabel/sonstige Belegung	:
Kettenlänge	: DA=3 60m (981N), DH=2 20m (785N)
Seitliche Überhöhung	: 12.40 m rechts ----- oder links ----- aufgenommen



Planfeststellungsunterlage

Aufgestellt Bayreuth, TenneT TSO GmbH am 15.03.2019

in v. *Arno Schütz* i.A. *J. Heintze*

Maßstab 1:2000/500 Einheit Meter

**imp** imp GmbH  
Lisa-Meitner-Straße 8  
89081 Ulm

Datum	Name
Bearb. 11.09.2018	Pannier
Gepr. 16.12.2018	Pfeiffer
Norm	DIN EN 50341-2-4- 04/2016
Fachbereich	TL

Satzungsgemäß ausgelegt in der Zeit vom ..... bis .....

Zeit und Ort der Auslegung sind vor Auslegung ortsüblich bekannt gemacht worden

Gemeinde: .....

Dienstsiegel / Unterschrift .....

Planfeststellungsbehörde

Fremdleitungen sind nachrichtlich geführt.  
Es besteht keine Gewähr auf Lage und Vollständigkeit.

Gebäudedaten Bayerische Vermessungsverwaltung

Zust.	Änderung	Datum	Name	Urspr.
-------	----------	-------	------	--------