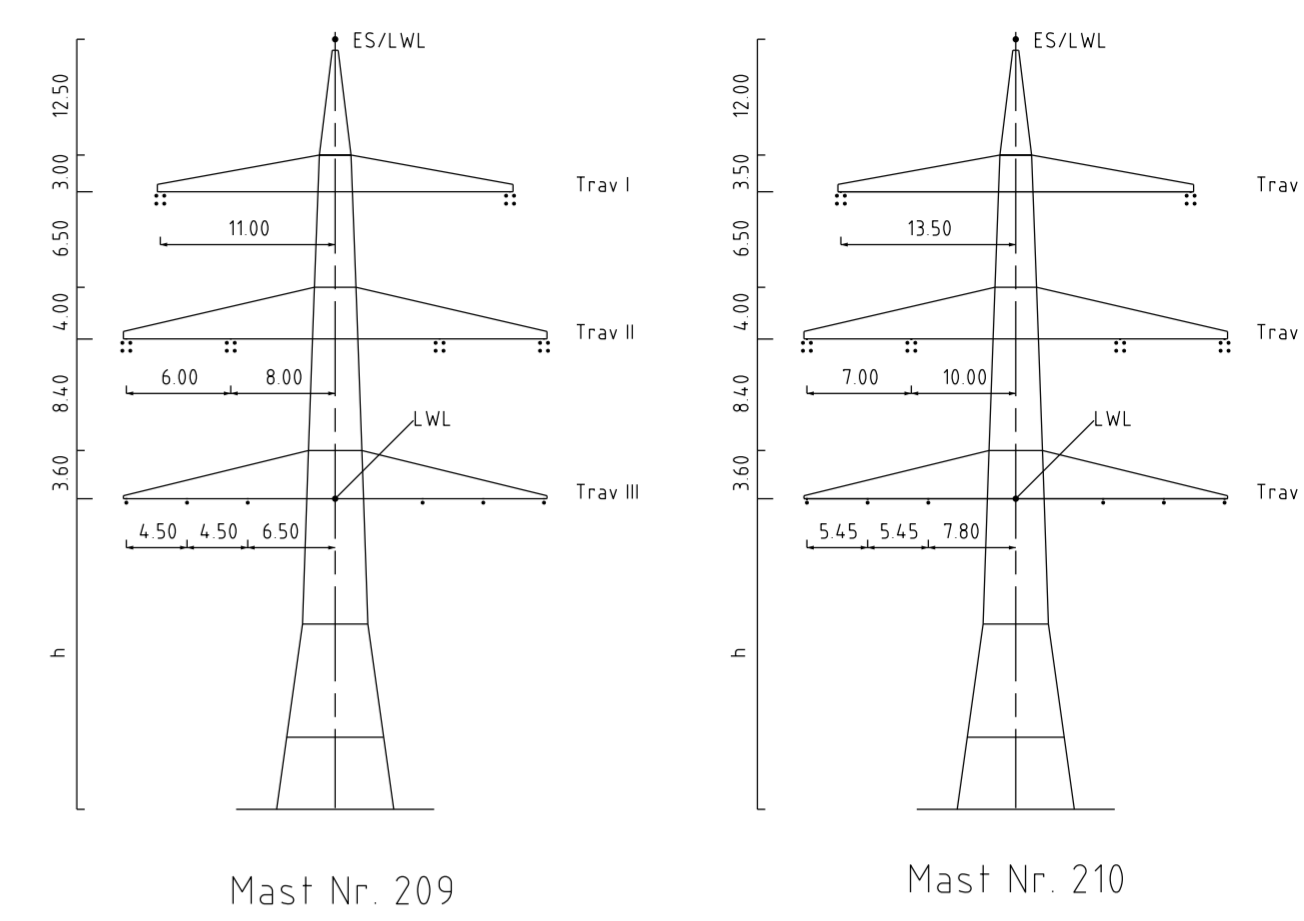
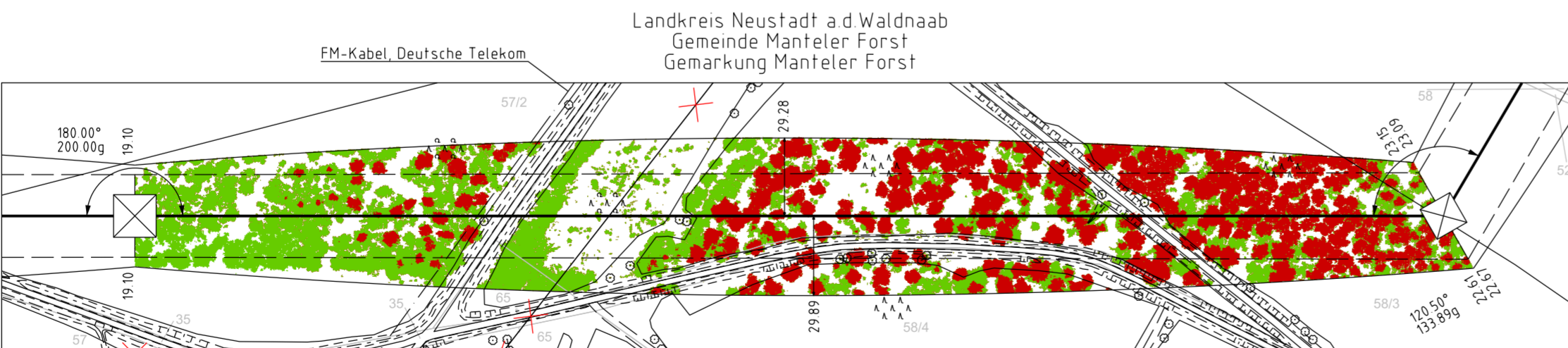
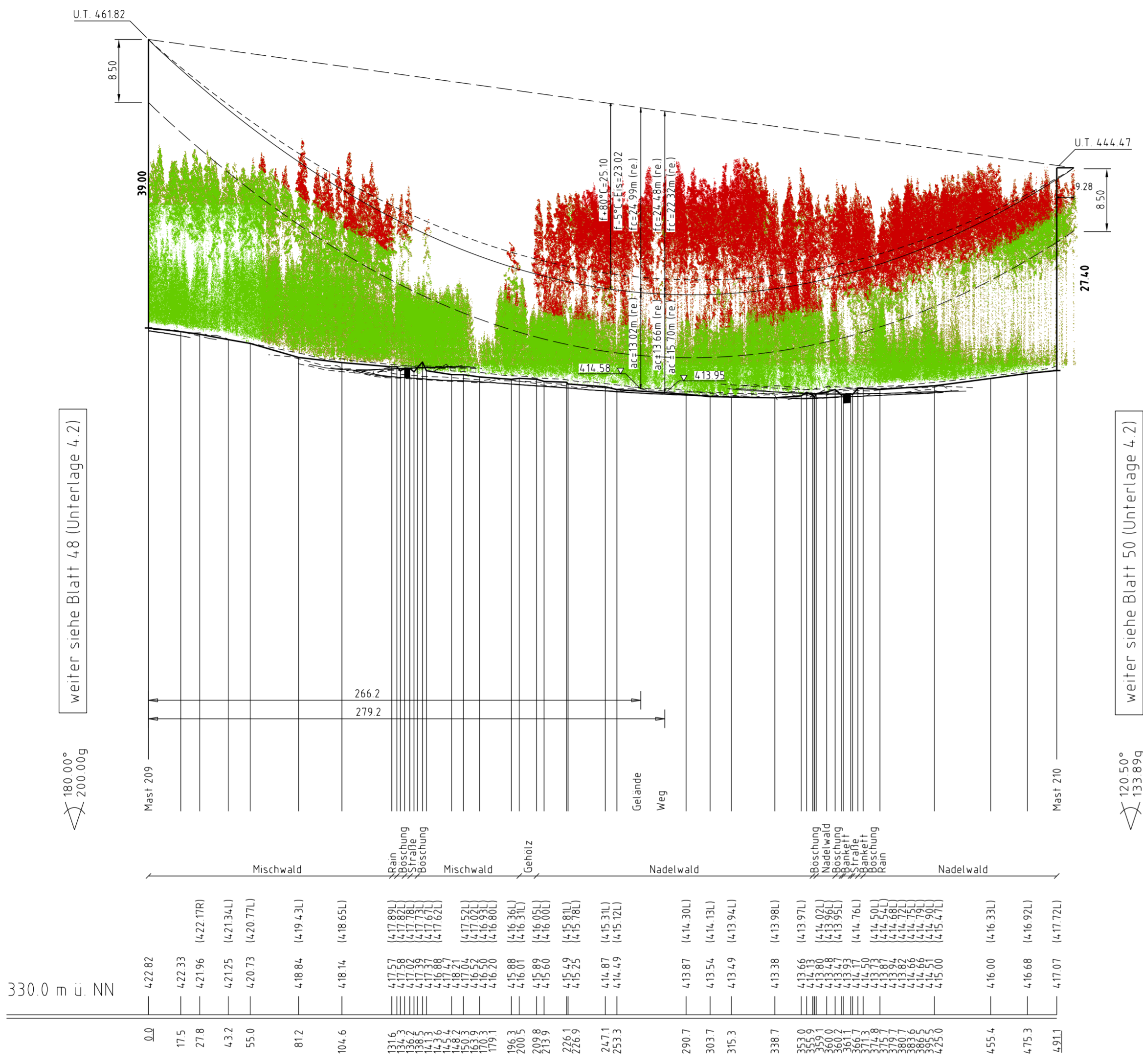


209
WA160-39.00
DA
DA-4-DE

[481.87]
- 491.15 -
[500.43]

210
WA120-27.00
DA
DA-4-DE
SF



Vegetation dichter als 5.00m am Leiterseil
Vegetation innerhalb des Schutzbereiches



380/110-kV-Leitung
Reg.-Bezirksgrenze Oberfranken/
Oberpfalz - UW Etzenricht
Ltg.Nr. B160
Längenprofil

Mast Nr. 209 - Mast Nr. 210

Maßstab der Längen 1 : 2000
der Höhen 1 : 500

DIN VDE-Bestimmung	DIN VDE 0210/ DIN EN 50341-2-4: 04/2016 (Eiszone 2, Windzone 1)
Masttyp	DA-4-DE
Beseilung	2x3+4 565-AL1/72-ST1A, MZS=4.6 0N/mm ² (380-kV)
Leiterseil	2x3+1 565-AL1/72-ST1A, MZS=4.6 0N/mm ² (110-kV)
Erdseil	1x1 OPGW-DSBB 1x48 SMF (I22-AL3 / 61-A20SA - 13.4), dhgl. bei 10°C, MZS=60 1N/mm ²
Luftkabel/ sonstige Belegung	1x1 OPGW D/sl.b 48 SMF (265-AL3/25-A20SA 26.5), dhgl. bei 10°C, MZS=4.8 4N/mm ²
Kettenlänge	DA=6.50m (3277N) (380-kV), DA=3.59m (1030N) (110-kV)
Seitliche Überhöhung	18.70 m rechts ----- oder links ----- aufgenommen

Planfeststellungsunterlage

Aufgestellt: 15.03.2019
Bayreuth, Tennet TSO GmbH
i.V. *Promes Erhard Ugly* i.A. *J. Heintze*

Setzungsgemäß ausgelegen in der Zeit vom bis
Zeit und Ort der Auslegung sind vor Auslegung ortsüblich bekannt gemacht worden.
Gemeinde:

Dienstsigel / Unterschrift

Planfeststellungsbehörde

Fremdleitungen sind nachrichtlich geführt.
Es besteht keine Gewähr auf Lage und Vollständigkeit.
Geobasisdaten: Bayerische Vermessungsverwaltung

Zust.	Änderung	Datum	Name	Urspr.