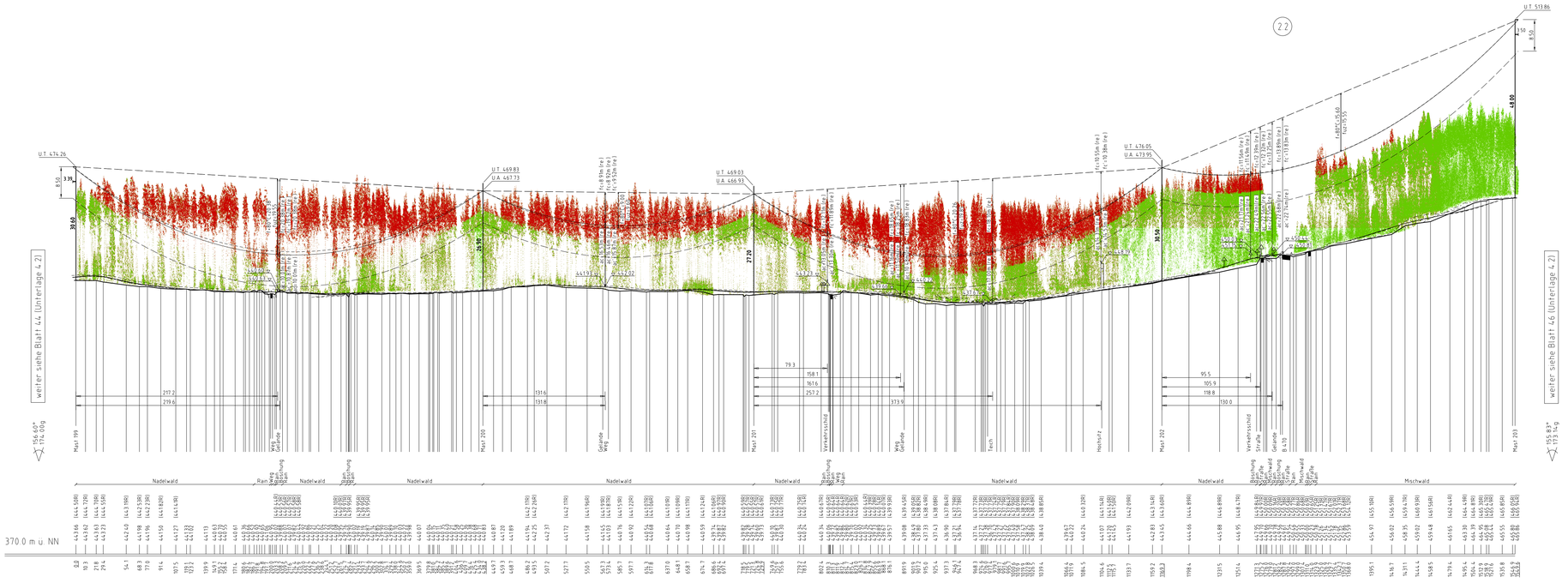

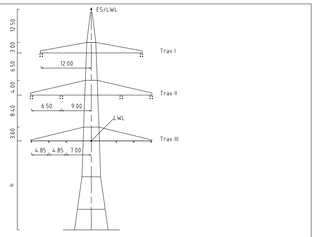

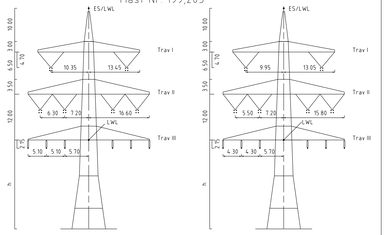

Vegetation dichter als 5.00m am Leiterseil

Vegetation innerhalb des Schutzbereiches



Unterlage 4.2
Blatt 45/57

TenneT
Taking power further

380/110-kV-Leitung
Reg.-Bezirksgrenze Oberfranken/ Oberpfalz - UW Etzenricht
Ltg.Nr. B160
Längenprofil

Mast Nr. 199 - Mast Nr. 203

Maßstab der Längen 1 : 2000
der Höhen 1 : 500

DIN VDE-Bestimmung	DIN VDE 0210/ DIN EN 50341-2-4: 04/2016 (Eszone 2, Windzone 1)
Masttyp	DA-4-DE
Beseilung Leiterseil	2×3×4 565-AL1/72-ST1A, M25:≤6 DN/mm² (380-kV) 2×3×1 565-AL1/72-ST1A, M25:≤6 DN/mm² (110-kV)
Erdseil Luftkabel/ sonstige Belegung	3×1 OPGW-DSBB 1×48 SMF (122-AL3/61-A205A - 13 G), dhgl. bei 10°C, M25:≤58 N/mm²
	3×1 OPGW DSJW 48 SMF (265-AL3/35-A205A 26 G), dhgl. bei 10°C, M25:≤48 N/mm²
Kettenlänge	DA:≤ 50m (3277N) (380-kV) DA-3:≤ 55m (1030N) (110-kV) VQ:≤ 70m (1911N) (380-kV), Dm-2:≤ 50m (549N) (110-kV)
Seitliche Überhöhung	16.70 m rechts ═ ═ ═ ═ ═ oder links ═ ═ ═ ═ ═ ═ aufgenommen

Planfeststellungsunterlage

Aufgestellt
Bayreuth,
TenneT TSO GmbH
15.03.2019
i.V. i.A.

Maßstab 1:2000/500 Einheit Meter

	Datum	Name
Bearb.	24.08.2018	Schwabe
Gepr.	14.12.2018	Pfeiffer
Norm	DIN EN 50341-2-4: 04/2016	
Fachbereich TL		

imp GmbH
Lise-Meitner-Straße 8
89081 Ulm

Zust. | Änderung | Datum | Name | Urspr.

Satzungsgemäß ausgelegen in der Zeit
vom .....
bis .....
Zeit und Ort der Auslegung sind vor Auslegung ortsüblich bekannt gemacht worden.
Gemeinde: .....
Dienstsiegel / Unterschrift .....
Planfeststellungsbehörde

Fremdleitungen sind nachrichtlich geführt
Es besteht keine Gewähr auf Lage und Vollständigkeit

Geobasisdaten Bayerische Vermessungsverwaltung