152
WA140-33.00
DA
DA-4-DE
SF

[404.17]
- 407.12 -
[410.06]

153
T1-26.00
VQ/DH
DA-4-DE
SF

- 412.71 -

154
T1-35.00
VQ/DH
DA-4-DE
SF

[409.14]
- 412.29 -
[415.44]

155
WA140-36.00
DA
DA-4-DE
SF

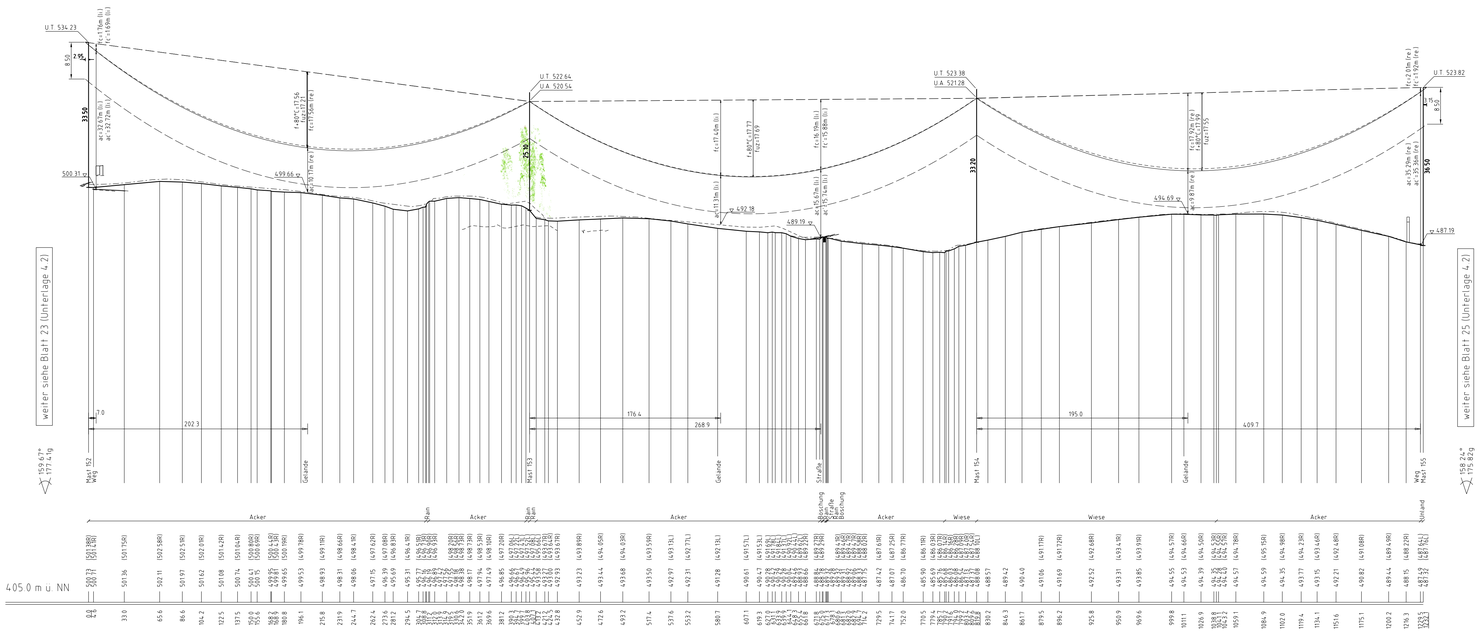

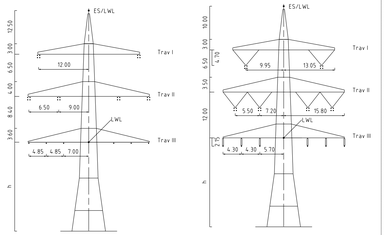

Vegetation dichter als 5.00m am Leiterseil

Vegetation innerhalb des Schutzbereiches

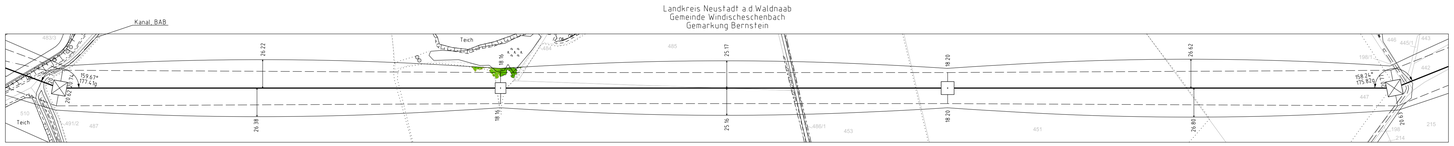

Unterlage 4.2
Blatt 24/57

TENNET
Taking power further

380/110-kV-Leitung
Reg.-Bezirksgrenze Oberfranken/ Oberpfalz - UW Etzenricht
Ltg.Nr. B160
Längenprofil

Mast Nr. 152 - Mast Nr. 155

Maßstab der Langen 1 : 2000
der Hohen 1 : 500

DIN VDE-Bestimmung	DIN VDE 0210/ DIN EN 50341-2-4: 04/2016 (Eszone 2, Windzone 1)
Masttyp	DA-4-DE
Beseilung Leiterseil	2×3×4 565-AL1/72-ST1A, M25=46 0N/mm² (380-kV) 2×3×1 565-AL1/72-ST1A, M25=46 0N/mm² (110-kV)
Erdseil	3×1 OPGW-DSB8 1×48 SMF (122-AL3 / 61-A20SA - 13.4), dhgl. bei 10°C, M25=59 0N/mm²
Luftkabel/ sonstige Belegung	3×1 OPGW DSJb 48 SMF (265-AL3/35-A20SA 26.5), dhgl. bei 10°C, M25=48 5N/mm²
Kettenlänge	DA-4: 5.0m (32+0N) (380-kV), VQ-4: 7.0m (191+N) (380-kV), DA-1: 3.9m (103+N) (110-kV), DH-2: 10m (54+N) (110-kV)
Seitliche Überhöhung	16.70 m rechts oder links aufgenommen

Planfeststellungsunterlage

Aufgestellt
Bayreuth,
Tennet TSO GmbH
15.03.2019
i.V. i.A.

Maßstab 1:2000/500 Einheit Meter

	Datum	Name
Bearb.	24.08.2018	Schwabe
Gepr.	14.12.2018	Pfeiffer
Norm	DIN EN 50341-2-4: 04/2016	
Fachbereich TL		

imp GmbH
Lise-Meitner-Straße 8
89081 Ulm

TENNET Taking power further

Zust. | Änderung | Datum | Name | Urspr.

Sitzungsgemäß ausgelegen in der Zeit
vom .....
bis .....

Zeit und Ort der Auslegung sind vor Auslegung ortsüblich bekannt gemacht worden.

Gemeinde: .....

Dienstsiegel / Unterschrift .....

Planfeststellungsbehörde

Fremdleitungen sind nachrichtlich gefuhrt
Es besteht keine Gewähr auf Lage und Vollständigkeit

Geobasisdaten Bayerische Vermessungsverwaltung