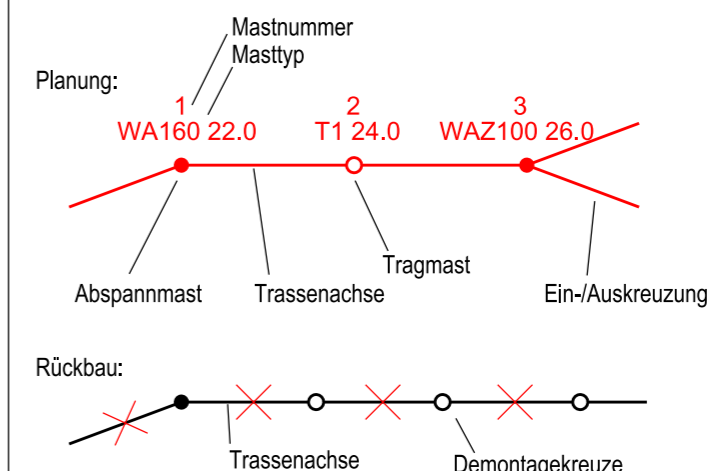





380/110-kV-Leitung  
Reg.-Bezirksgrenze Oberfranken/Oberpfalz - UW Etzenricht  
Ltg.Nr. B160

# Übersichtsplan Wegenutzung

### Legende:



### Grenzen:



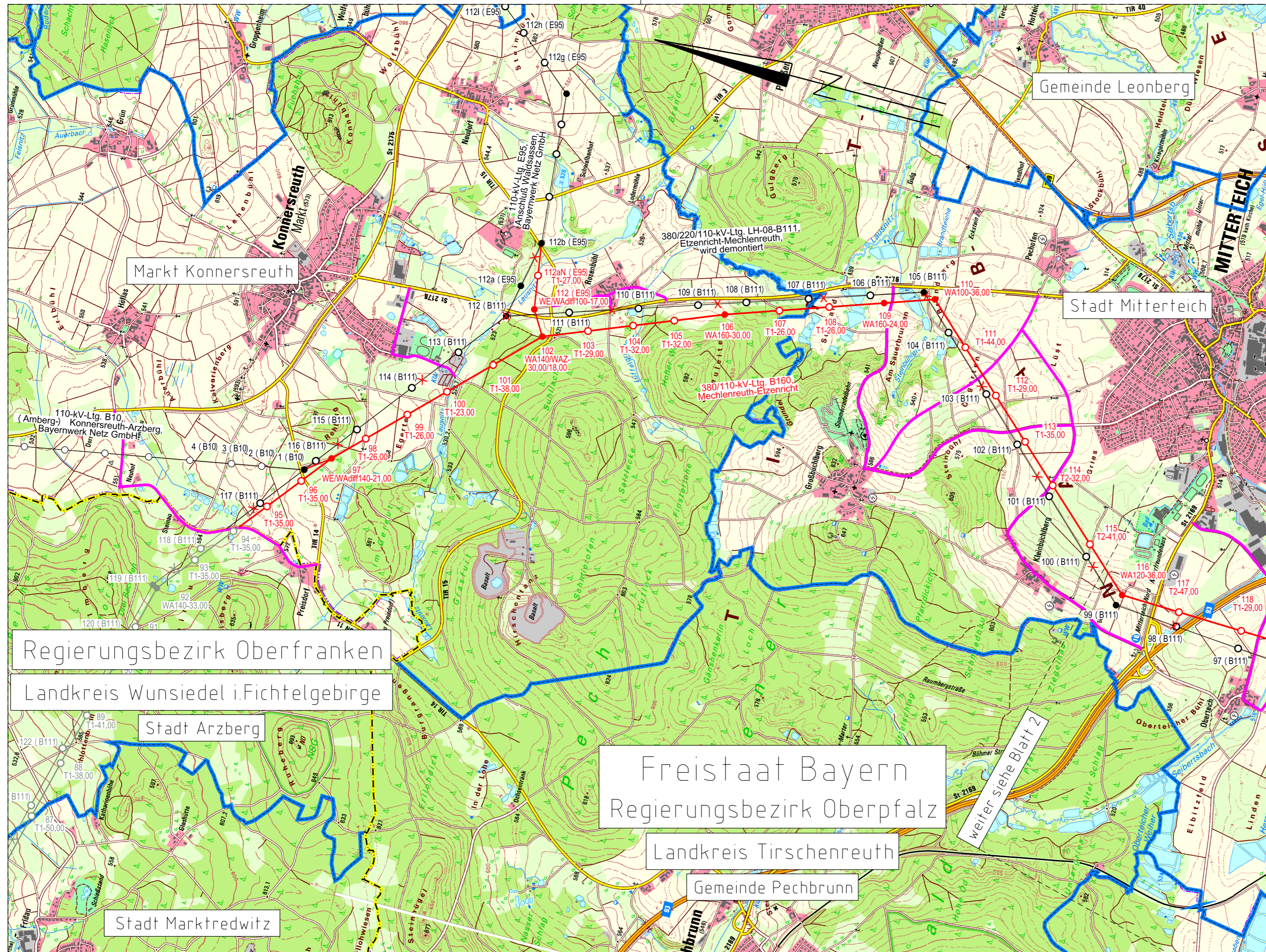
Zur Planfertigung verwendete TK 25: @ GeoBasis-DE / BKG (2010)

## Planfeststellungsunterlage

Aufgestellt  
Bayreuth,  
TenneT TSO GmbH  
15.03.2019  
i.V. *Phonas Ehler* u.g.S. i.A. *G. Heintze*

Satzungsgemäß ausgelegen in der Zeit  
vom .....  
bis .....  
Zeit und Ort der Auslegung sind vor Auslegung ortsüblich bekannt gemacht worden  
Gemeinde: .....  
Dienststempel / Unterschrift .....  
Planfeststellungsbehörde

	imp GmbH Lise-Meitner Straße 8 89081 Ulm	Maßstab	Einheit
		1 : 25000	Meter
		Datum	Name
		Bearb. 15.05.2018	Schwabe
		Gepr. 14.12.2018	Pfeiffer
		Zustand	-
		Org.-Einheit ANS	-
Zust.	Änderung	Datum	Name
		Urspr.:	



weiter siehe Blatt 2