


Wald

Bestand


Biotopkartierung


 Waldfläche (1. Deckblatt)

Waldfunktionskartierung (BAYLWF 2020) (1. Deckblatt)

Wald mit besonderer Bedeutung...

 für den Bodenschutz

 für den Klimaschutz (regional, lokal)

 für die Erholung

 als Lebensraum

 für den Sichtschutz

Schutzgebiete (1. Deckblatt)

 Naturwaldreservat und Naturwaldfläche mit Nummer und Name

Vermeidungsmaßnahmen

 Reduzierung der Gehölzeingriffe (Wald) (1. Deckblatt)

 Wiederherstellung bauzeitlich beanspruchter Flächen (Wald) (1. Deckblatt)


 Schleiffreier Vorseilzug (1. Deckblatt)

Technische Planung

Planung

 Schutzstreifen (1. Deckblatt)

 Achse Ostbayernring (Antrag)

 Mast mit Nr. (Antrag)


 Achse Ostbayernring (1. Deckblatt)*

 Mast mit Nr (1. Deckblatt)

 Waldüberspannung (1. Deckblatt)

 ~~Überspannung von Gehölzbiotopen~~ Teilüberspannung (1. Deckblatt)


Bestand

 Schutzstreifen

 Achse Ostbayernring / 110kV (Rückbau)

 Mast mit Nr.

Vorübergehende Inanspruchnahme

 Arbeitsfläche, Seilzugfläche, Zuwegung, Schutzgerüst, Baueinsatzkabelprovisorium, Freileitungsprovisorium (1. Deckblatt)


Dauerhafte Inanspruchnahme

 Restwaldflächen (1. Deckblatt)

*Der in blau dargestellte Leitungszug (1. Deckblatt) enthält in den unveränderten Bereichen auch den Planungsstand des Antrags. Genaue Unterschiede zwischen alter und neuer Planung lassen sich der Unterlage 3 (Lage- und Grunderwerbspläne) entnehmen.

Abgrenzungen

Untersuchungsraum

 300 m beidseits der Neubau- und Bestandsleitung (1. Deckblatt)

Verwaltungsgrenzen




 Landkreisgrenze

 Gemeindegrenze

Nr.	Art der Änderung	Datum	Zeichen
1	1. Deckblatt	30.06.2021	ifuplan

Unterlagen zum Planfeststellungsverfahren (1. Deckblatt)

Umweltstudie (UVS / LBP)

Vorhabensträger:	TenneT TSO GmbH	
	Bernecker Straße 70 95448 Bayreuth	
Ersteller:	TNL Umweltplanung	
	Raiffeisenstraße 7 35410 Hungen	Tel.: +49 (0) 6402/ 51 9621-0 Fax: +49 (0) 6402/ 51 9621-30
	ifuplan Institut für Umweltplanung und Raumentwicklung GmbH & Co. KG	
	Amalienstraße 79 80799 München	Tel.: +49 (0) 89/ 30 74 975-0 Fax: +49 (0) 89/ 30 74 975-25
Vorhaben:	Ostbayernring – Ersatzneubau 380/110-kV-Höchstspannungsleitung Redwitz – Schwandorf einschließlich Rückbau der Bestandsleitung	
	Abschnitt Umspannwerk Etzenricht – Umspannwerk Schwandorf (Ltg.Nr. B161)	
Unterlage:	Umweltstudie (UVS / LBP) Wald	
Unterlage- / Blatt-Nr.:	C.11.1.6 / Legende	bearbeitet: Altmann 10.08.2018
Maßstab		gezeichnet: Columbu 10.08.2018
Blattgröße	585 x 410 mm	geprüft: Marzelli / Bernshausen 10.08.2018
Aufgestellt:	Bayreuth, den 17.08.2018	
i.V. Thomas Ehrhardt-Unglaub	i.A. Lars Fischer	
