













Schutzgut Menschen

Bestand und Planung

Siedlungs- und Erholungsflächen (B-Plan, FNP, TN)

-  Gemeinbedarfsfläche
-  Wohnbaufläche
-  Gemischte Baufläche
-  Gewerbliche Baufläche/ Industriegebiet
-  Öffentliche Grünfläche
-  Sonstige Gebäude




Auswirkungen/Konflikte (ALK / ALB 2016)

-  Abstand von 400 m zur Neubauleitung (1. Deckblatt)
-  Wohngebäude im Innenbereich in mehr als 400 m Entfernung zur Neubauleitung
-  Wohngebäude im Innenbereich in weniger als 400 m Entfernung zur Neubauleitung
-  Abstand von 200 m zur Neubauleitung (1. Deckblatt)
-  Wohngebäude im Außenbereich in weniger als 200 m Entfernung zur Neubauleitung
-  Wohngebäude im Außenbereich in mehr als 200 m Entfernung zur Neubauleitung

Schutzgut Kulturelles Erbe und sonstige Sachgüter

Bestand



Denkmalschutz (BAYLFD 2021)

-  Baudenkmal mit **Aktennummer**
-  Bodendenkmal mit **Aktennummer**
-  Vermutungsfläche mit **Aktennummer**




Anlagen und Leitungen für Ver- und Entsorgung (ROK 2021)

-  Photovoltaikanlage (Bestand)
-  Photovoltaikanlage (Planung)
-  Windenergieanlage (Bestand und Planung)
-  Gasleitung (Bestand)
-  Verdichterstation bei Rothenstadt Gasstation
-  Freileitung ab 110 KV (Bestand)


Abbaugelände (ROK 2021)

-  Abbaugelände für Bodenschätze (Bestand)
-  Abbaugelände für Bodenschätze (Planung)

Verkehrswege (ROK 2021)

-  Bundesstraße (Planung)
-  Staatsstraße (Planung)
-  sonstige wichtige Straßen (Planung)

Auswirkungen/Konflikte




-  Verlust von Bodendenkmälern/Vermutungsflächen durch Neu- und Rückbau der Masten (1. Deckblatt)

Technische Planung


Planung

-  Schutzstreifen (1. Deckblatt)
-  Achse Ostbayernring (Antrag)
-  Mast mit Nr. (Antrag)
-  Achse Ostbayernring (1. Deckblatt)*
-  Mast mit Nr (1. Deckblatt)
-  Waldüberspannung (1. Deckblatt)
-  Überspannung von Gehölzbiotopen Teilüberspannung (1. Deckblatt)

Bestand

-  Schutzstreifen
-  Achse Ostbayernring / 110kV (Rückbau)
-  Mast mit Nr.



Vorübergehende Inanspruchnahme

-  Arbeitsfläche, Seilzugfläche, Zuwegung, Schutzgerüst, Baueinsatzkabelprovisorium, Freileitungsprovisorium (1. Deckblatt)



*Der in blau dargestellte Leitungszug (1. Deckblatt) enthält in den unveränderten Bereichen auch den Planungsstand des Antrags. Genaue Unterschiede zwischen alter und neuer Planung lassen sich der Unterlage 3 (Lage- und Grunderwerbspläne) entnehmen.

Abgrenzungen

Untersuchungsraum

-  Untersuchungsraum 300 m beidseits der Neubau- und Bestandsleitung (Schutzgut Kulturelles Erbe und sonstige Sachgüter) (1. Deckblatt)
-  Untersuchungsraum 500 m beidseits der Neubau- und Bestandsleitung (Schutzgut Menschen) (1. Deckblatt)

Verwaltungsgrenzen

-  Landkreisgrenze
-  Gemeindegrenze

1	1. Deckblatt	30.06.2021	ifuplan
Nr.	Art der Änderung	Datum	Zeichen

Unterlagen zum Planfeststellungsverfahren (1. Deckblatt)

Umweltstudie (UVS / LBP)

Vorhabensträger: TenneT TSO GmbH			
Bernecker Straße 70 95448 Bayreuth			
Ersteller: TNL Umweltplanung			
Raiffeisenstraße 7 35410 Hungen		Tel.: +49 (0) 6402/ 51 9621-0 Fax: +49 (0) 6402/ 51 9621-30	
ifuplan Institut für Umweltplanung und Raumentwicklung GmbH & Co. KG			
Amalienstraße 79 80799 München		Tel.: +49 (0) 89/ 30 74 975-0 Fax: +49 (0) 89/ 30 74 975-25	
Vorhaben: Ostbayernring – Ersatzneubau 380/110-kV-Höchstspannungsleitung Redwitz – Schwandorf einschließlich Rückbau der Bestandsleitung			
Abschnitt Umspannwerk Etzenricht – Umspannwerk Schwandorf (Ltg.Nr. B161)			
Unterlage: Umweltstudie (UVS / LBP)			
Bestands-/Konfliktplan Menschen und Kulturelles Erbe und sonstige Sachgüter			
Unterlage- / Blatt-Nr.: C11.1.1 / Legende	bearbeitet:	Altmann	10.08.2018
Maßstab	gezeichnet:	Schmidt in der Beek	10.08.2018
Blattgröße 594 x 420 mm	geprüft:	Marzelli / Bernshausen	10.08.2018
Aufgestellt: Bayreuth, den 17.08.2018			
i.V. Thomas Ehrhardt-Unglaub		i.A. Lars Fischer	
			