

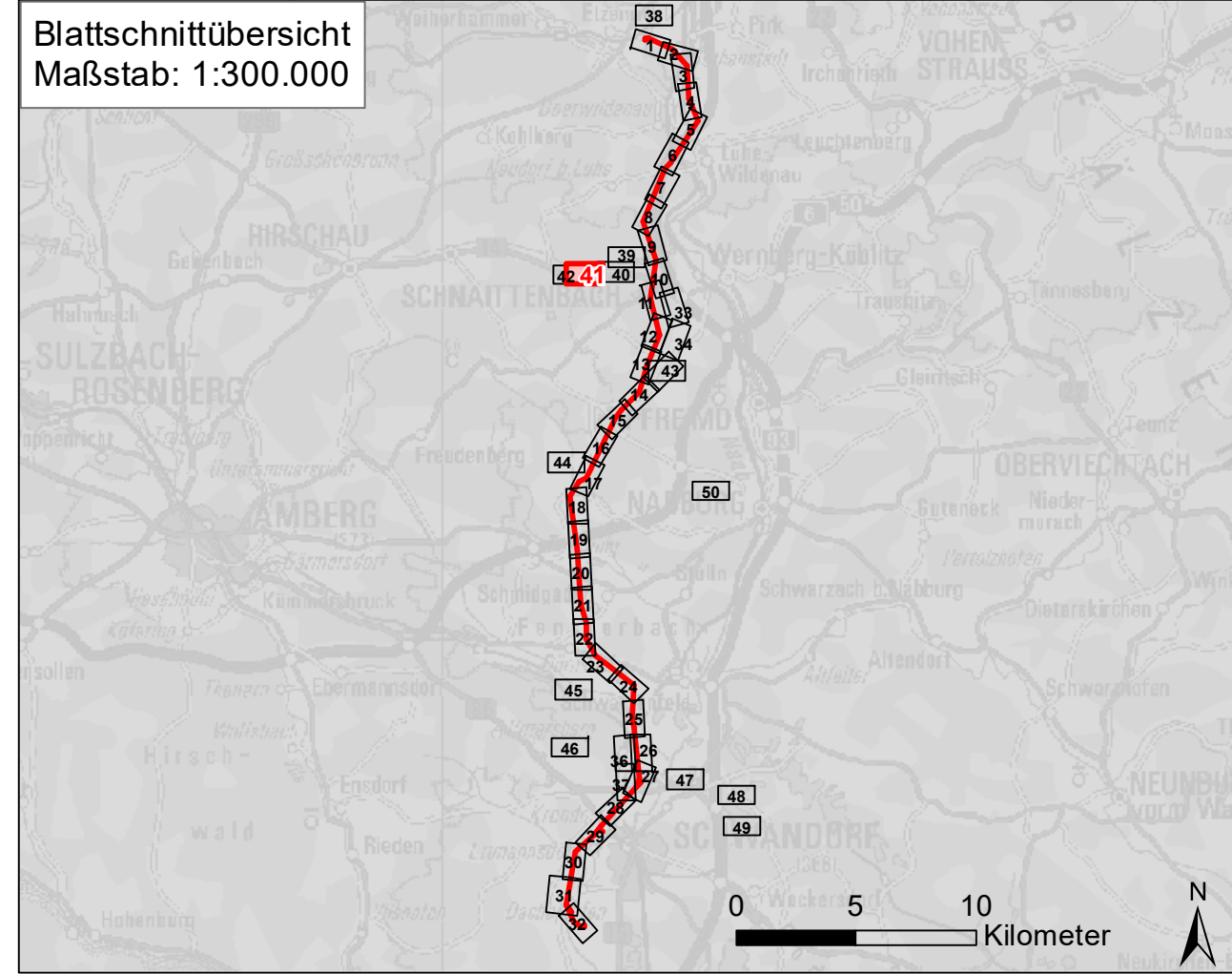


Landkreis Amberg-Weizburg
Gemeinde Schnaittenbach
Gemarkung Holzhammer
Flurnummer 536, 537, 567

BaySF Forstbetrieb Schnaittenbach
163 Habitatbäume
17 Hochstümpfe
120 Fledermauskästen
15 Großvogelkästen
35 Kleinvogelkästen

Landkreis Amberg-Weizburg
Gemeinde Schnaittenbach
Gemarkung Schnaittenbach
Flurnummer 3336, 3337

Landkreis Schwandorf
Gemeinde Wernberg-Köblitz
Gemarkung Neunaigen
Flurnummer 1335




Nr.	Art der Änderung	Datum	Zeichen

Unterlagen zum Planfeststellungsverfahren (1. Deckblatt)
Umweltstudie (UVS / LBP)


Vorhabensträger: **TenneT TSO GmbH**
Bernecker Straße 70
95448 Bayreuth



Ersteller: **TNL Umweltplanung**
Raiffeisenstraße 7
35410 Hungen
Tel.: +49 (0) 6402/ 51 9621-0
Fax: +49 (0) 6402/ 51 9621-30



ifuplan Institut für Umweltplanung und Raumentwicklung GmbH & Co. KG
Amalienstraße 79
80799 München
Tel.: +49 (0) 89/ 30 74 975-0
Fax: +49 (0) 89/ 30 74 975-25



Vorhaben: **Ostbayerring – Ersatzneubau 380/110-kV-Höchstspannungsleitung Redwitz – Schwandorf einschließlich Rückbau der Bestandsleitung**
Abschnitt Umspannwerk Etzenricht – Umspannwerk Schwandorf (Ltg.Nr. B161)
Unterlage: **Umweltstudie (UVS / LBP) 41_cef04**
Maßnahmendetailplan – neuer Plan

Unterlage- / Blatt-Nr.: B 5.2 / Blatt 41 von 50	bearbeitet:	Altmann	23.06.2021
Maßstab: 1:2.000	gezeichnet:	Fäth	23.06.2021
Blattgröße: 970 x 415 mm	geprüft:	Marzelli / Bernshausen	23.06.2021

Aufgestellt: Bayreuth, den 30.06.2021
i.V. Thomas Ehrhardt-Unglaub
i.V. Claudia Böhme

