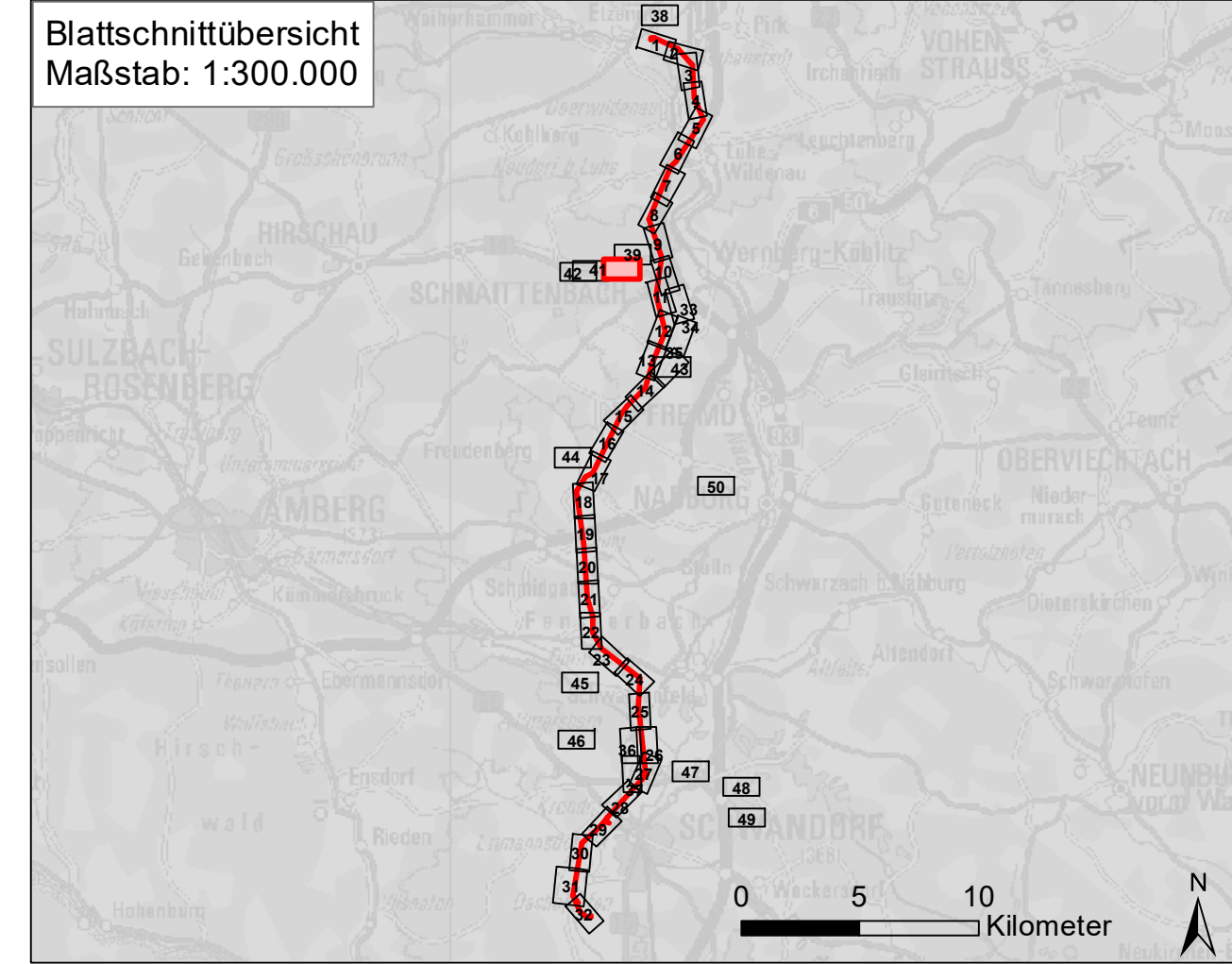


D62 Oberpfälzisch-Obermainisches Hügelland

Landkreis Amberg-Weizsach
 Gemeinde Schnaittenbach
 Gemarkung Holzhammer
 Flurnummer 537, 543, 593

BaySF Forstbetrieb Schnaittenbach
 163 Habitatbäume
 17 Hochstümpfe
 120 Fledermauskästen
 15 Großvogelkästen
 35 Kleinvogelkästen




Landkreis Schwandorf
 Gemeinde Wernberg-Köblitz
 Gemarkung Neunaigen
 Flurnummer 1335



Nr.	Art der Änderung	Datum	Zeichen

Unterlagen zum Planfeststellungsverfahren (1. Deckblatt)

Umweltstudie (UVS / LBP)

Vorhabensträger:	TenneT TSO GmbH	
Bernecker Straße 70 95448 Bayreuth		
Ersteller:	TNL Umweltplanung	
Raiffeisenstraße 7 35410 Hungen		Tel.: +49 (0) 6402/ 51 9621-0 Fax: +49 (0) 6402/ 51 9621-30
ifuplan Institut für Umweltplanung und Raumentwicklung GmbH & Co. KG		
Amalienstraße 79 80799 München		Tel.: +49 (0) 89/ 30 74 975-0 Fax: +49 (0) 89/ 30 74 975-25
Vorhaben:	Ostbayerring – Ersatzneubau 380/110-kV-Höchstspannungsleitung Redwitz – Schwandorf einschließlich Rückbau der Bestandsleitung Abschnitt Umspannwerk Etzenricht – Umspannwerk Schwandorf (Ltg.Nr. B161)	
Unterlage:	Umweltstudie (UVS / LBP) 40_cef03 Maßnahmindetailplan – neuer Plan	
Unterlage- / Blatt-Nr.:	B 5.2 / Blatt 40 von 50	bearbeitet: Altmann 23.06.2021
Maßstab:	1:2.000	gezeichnet: Fäth 23.06.2021
Blattgröße:	970 x 415 mm	geprüft: Marzelli / Bernshausen 23.06.2021
Aufgestellt: Bayreuth, den 30.06.2021		
i.V. Thomas Ehrhardt-Unglaub		i.V. Claudia Böhme
