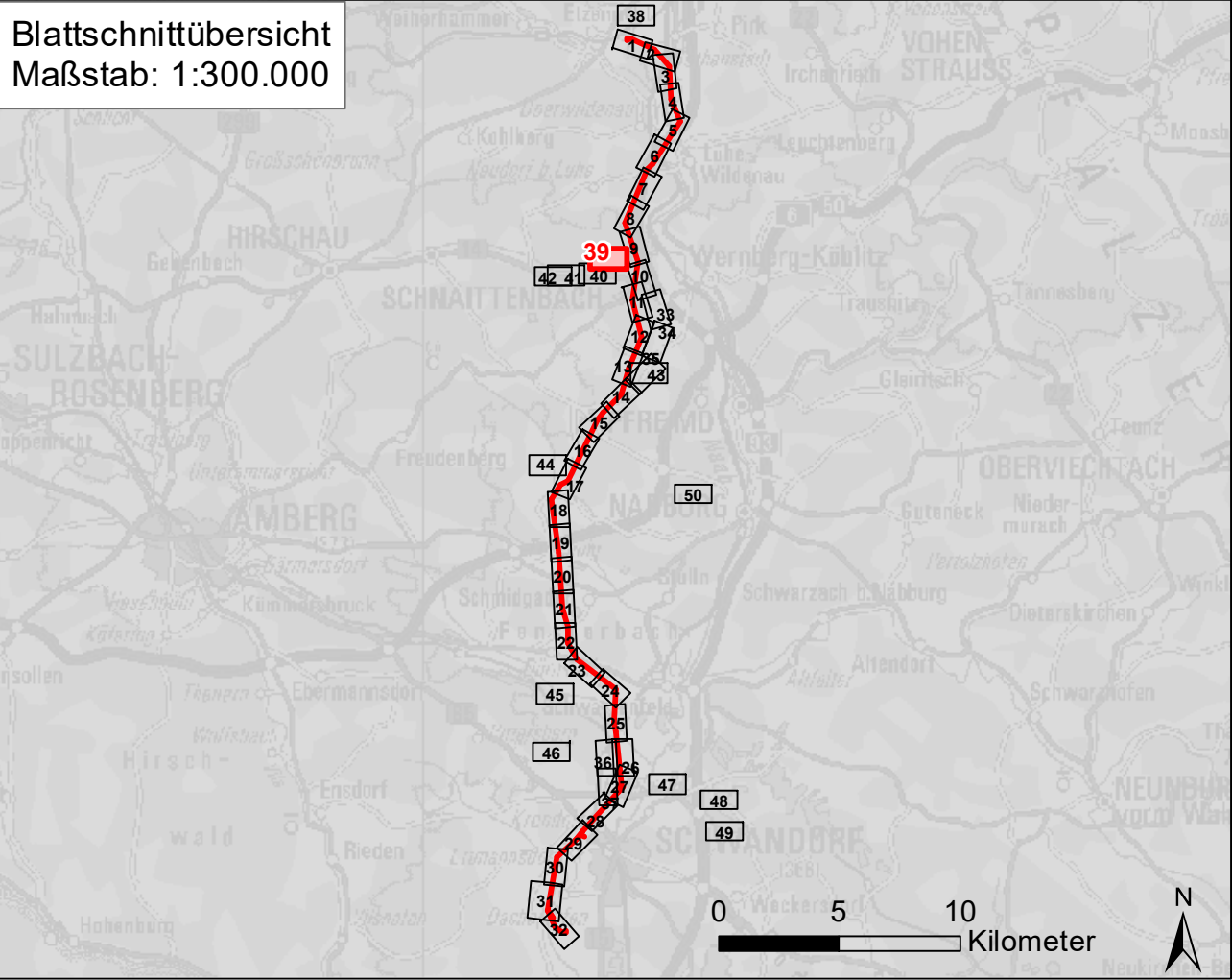


D62 Oberpfälzisch-Obermainisches Hügelland

Landkreis Amberg-Weizsach  
 Gemeinde Schnaittenbach  
 Gemarkung Holzhammer  
 Flurnummer 537,543, 559, 593


BaySF Forstbetrieb Schnaittenbach  
 163 Habitatbäume  
 17 Hochstümpfe  
 120 Fledermauskästen  
 15 Großvogelkästen  
 35 Kleinvogelkästen




|     |                  |       |         |
|-----|------------------|-------|---------|
| Nr. | Art der Änderung | Datum | Zeichen |
|-----|------------------|-------|---------|

**Unterlagen zum Planfeststellungsverfahren (1. Deckblatt)**  
 Umweltstudie (UVS / LBP)


Vorhabensträger: **TenneT TSO GmbH**  
 Bernecker Straße 70  
 95448 Bayreuth



Ersteller: **TNL Umweltplanung**  
 Raiffeisenstraße 7  
 35410 Hungen  
 Tel.: +49 (0) 6402/ 51 9621-0  
 Fax: +49 (0) 6402/ 51 9621-30




**ifuplan Institut für Umweltplanung und Raumentwicklung GmbH & Co. KG**  
 Amalienstraße 79  
 80799 München  
 Tel.: +49 (0) 89/ 30 74 975-0  
 Fax: +49 (0) 89/ 30 74 975-25



Vorhaben: **Ostbayerring – Ersatzneubau 380/110-kV-Höchstspannungsleitung Redwitz – Schwandorf einschließlich Rückbau der Bestandsleitung**  
 Abschnitt Umspannwerk Etzenricht – Umspannwerk Schwandorf (Ltg.Nr. B161)

Unterlage: **Umweltstudie (UVS / LBP) 39\_cef02**  
 Maßnahmendetailplan – neuer Plan

|  |             |                        |            |
|--|-------------|------------------------|------------|
| Unterlage- / Blatt-Nr.: <b>B 5.2 / Blatt 39 von 50</b> | bearbeitet: | Altmann                | 23.06.2021 |
| Maßstab: <b>1:2.000</b>                                | gezeichnet: | Fath                   | 23.06.2021 |
| Blattgröße: 970 x 415 mm                               | geprüft:    | Marzelli / Bernshausen | 23.06.2021 |

Aufgestellt: Bayreuth, den 30.06.2021  
 i.V. Thomas Ehrhardt-Unglaub i.V. Claudia Böhme  
 i.V.  i.V. 