

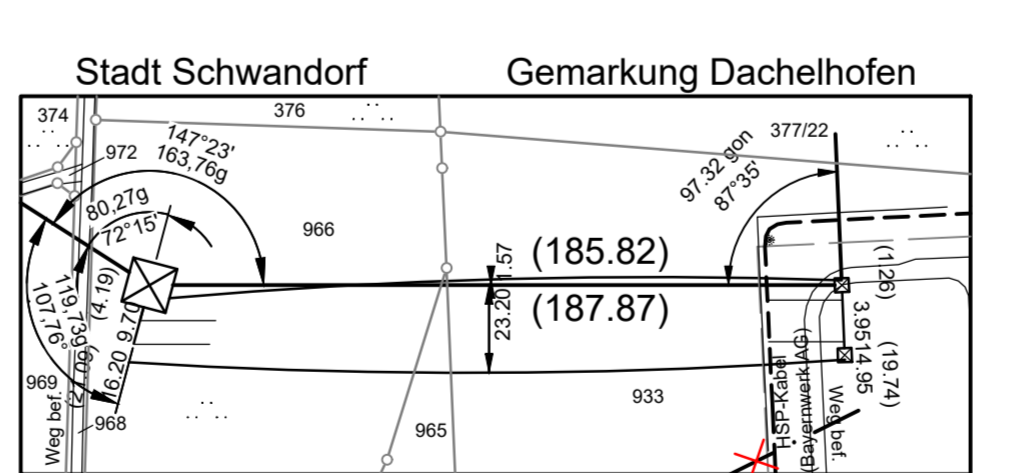
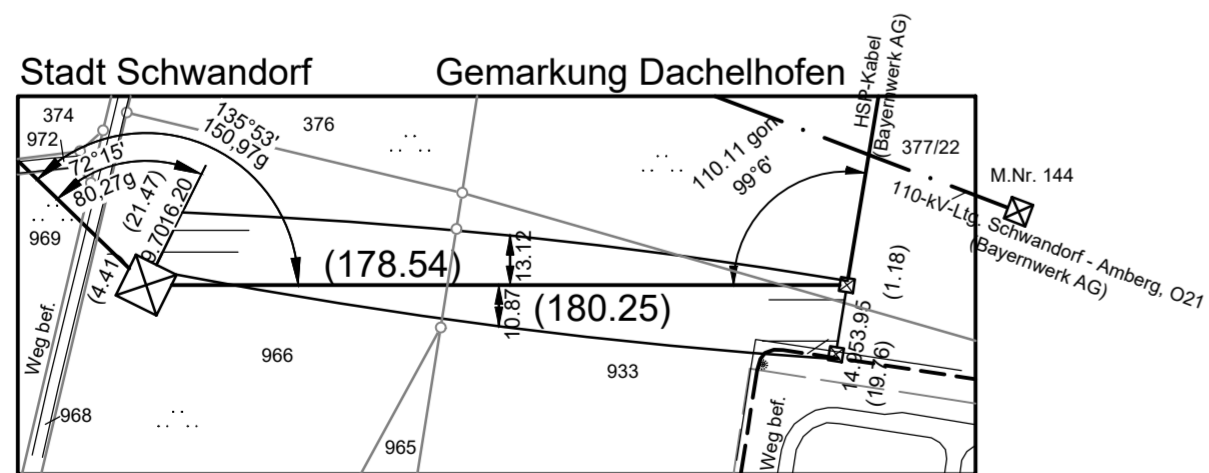
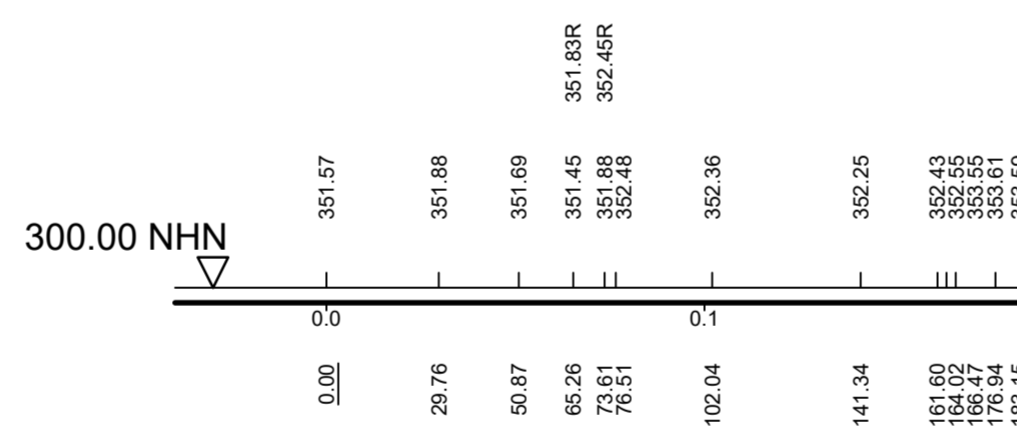
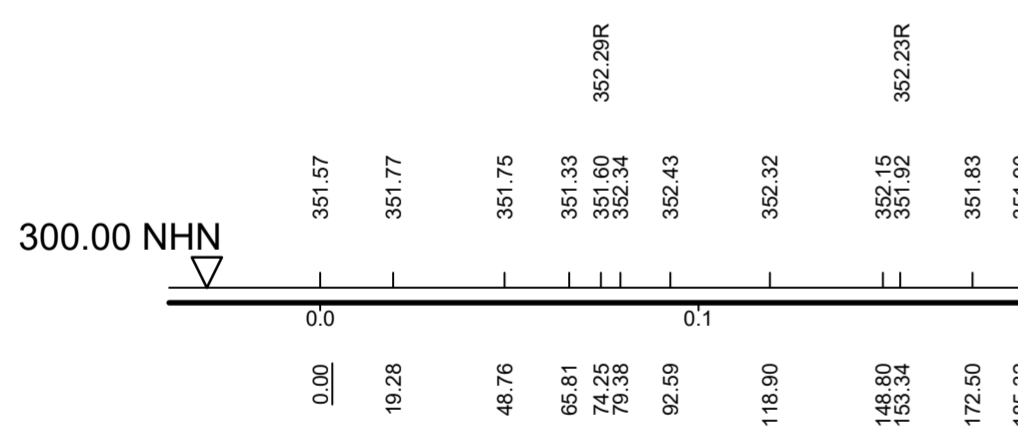
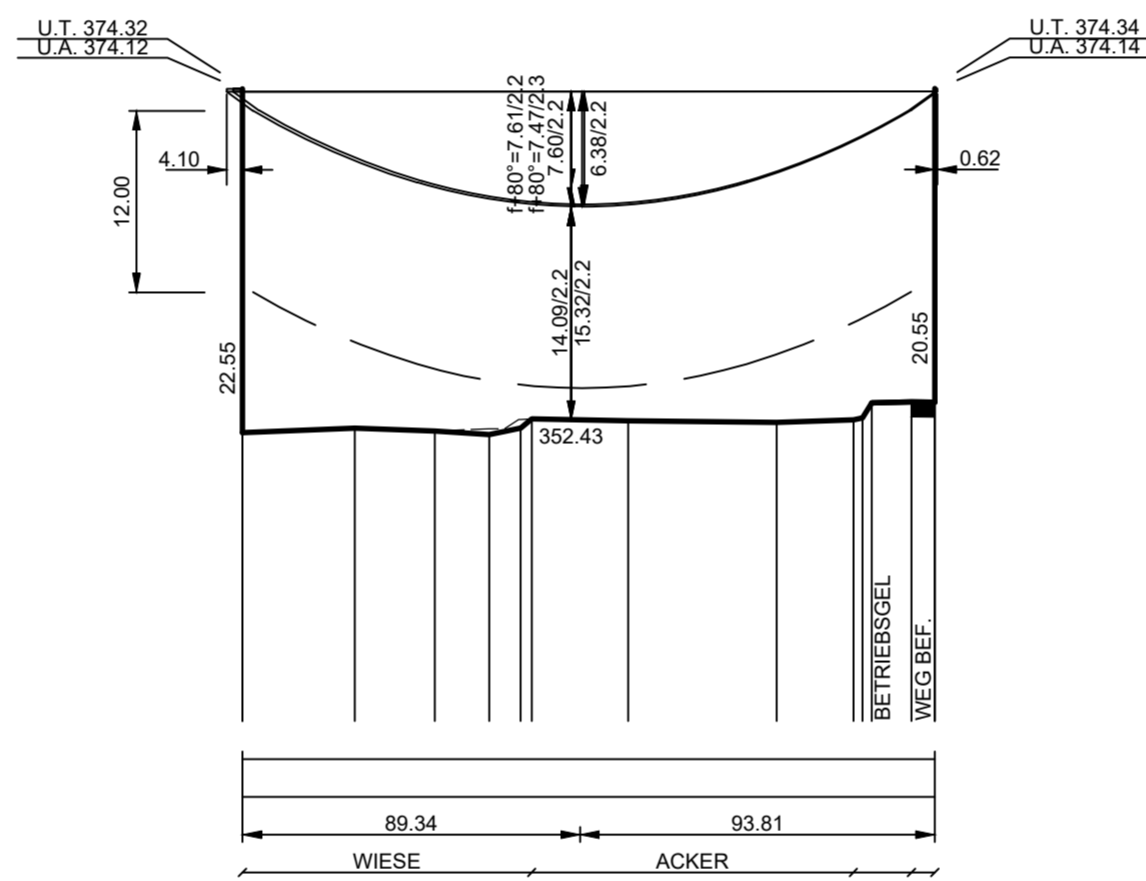
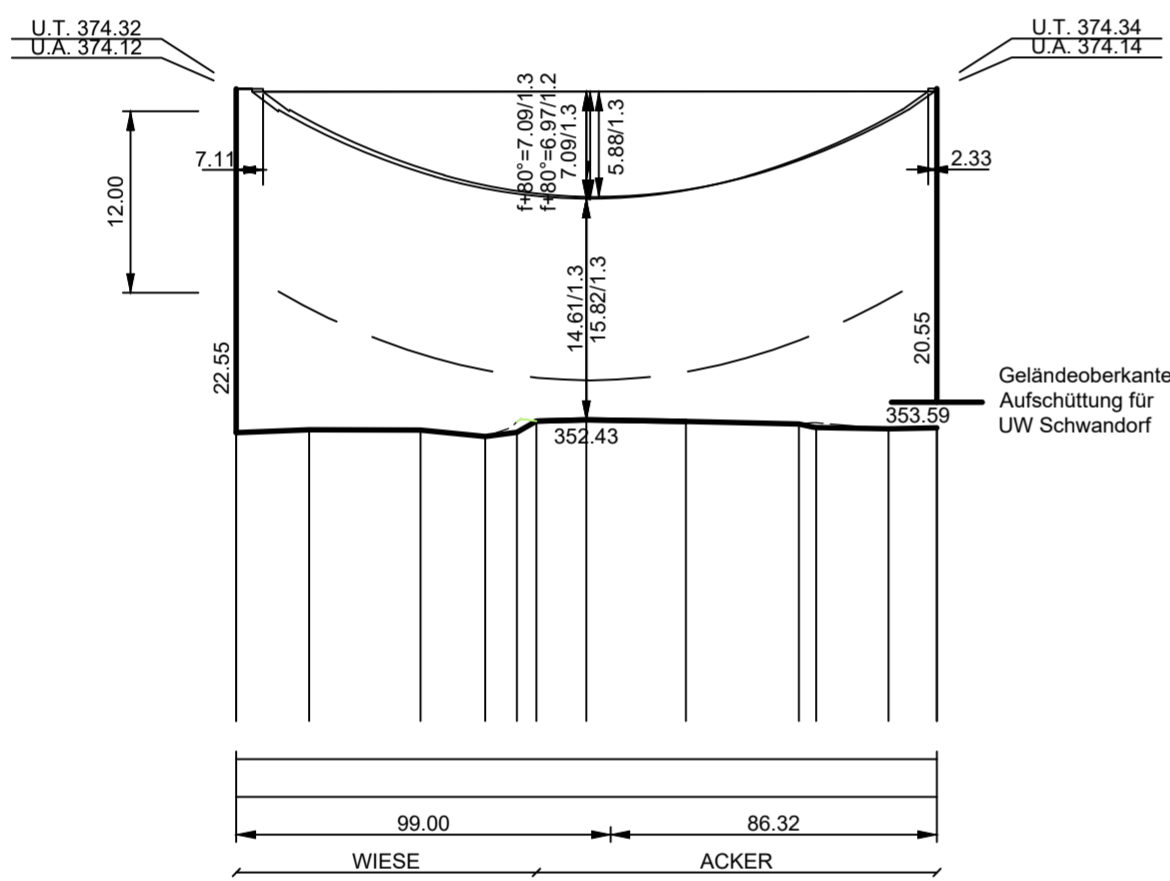
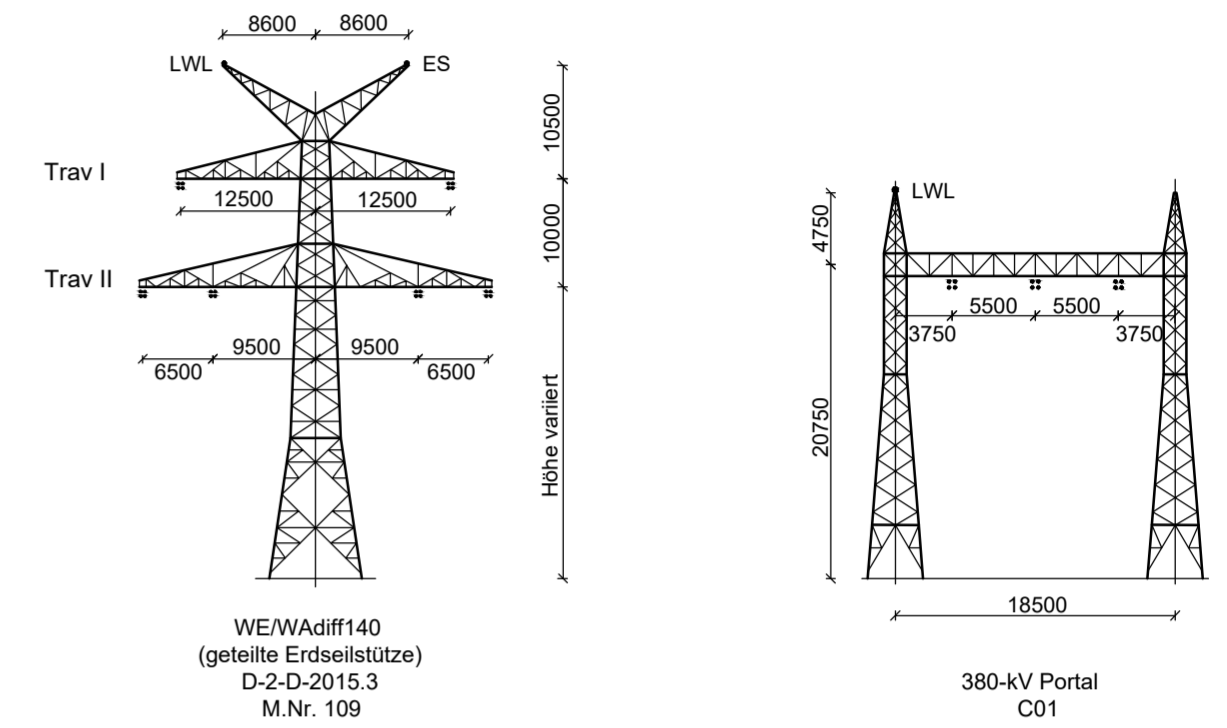


Vegetationspunkte mit Seilabstand < 5.00 m
 Vegetationspunkte mit Seilabstand >= 5.00 m

109 WE/WAdiff140-21,00 - 185.32 - C01
 DA Standardportal
 D-2-D HWF 1,75

109 WE/WAdiff140-21,00 - 183.15 - C03
 DA Standardportal
 D-2-D HWF 1,75



Unterlage 4.2



380/110-kV-Leitung Etzenricht - Schwandorf Ltg. Nr. B161

LÄNGENPROFIL DECKBLATT

Mast-Nr. 109 - C01 / C03

DIN VDE-Bestimmung : 0210/EN 50341/04.16 EIS 2 WIND 1 TEMP.: 80°C
 Gestänge : D-2-D-2015.3

Beseilung
 Leiterseil : 1 x 3 x 4 x 565-AL1/72-ST1A; $\alpha_s = 23.0 \text{ N/mm}^2$
 Erdseil : 1 x 122-AL1/71-ST1A; $\alpha_s = 32.4 \text{ N/mm}^2$ (M109-C03)
 Luftkabel : 1 x 122-AL3/61-A20SA-13,4; $\alpha_s = 29.5 \text{ N/mm}^2$ (M109-C01)
 Ketten : DA = 7.00m
 Seitliche Überhöhung : 15.5 m rechts oder links oder links aufgenommen
 Datum der Profilaufnahme : 04/2015

Planfeststellungsunterlage

Aufgestellt Bayreuth, ..17.08.2018..		Satzungsgemäß ausgelegen in der Zeit vom	
Zeit und Ort der Auslegung sind vor Auslegung ortsüblich bekannt gemacht worden		bis	
Gemeinde:		Dienstseigel/Unterschrift	
Firma Omexom Hochspannung GmbH		Maßstab: Länge 1:2000 Höhe 1:500	Einheit: Meter
Datum		Name	
Bearb. 13.12.2017		Küter	
Gepr. 26.03.2018		Schindler	
Zustand		-	
Org.-Einheit		-	
A 1. Deckblatt 30.06.21 OHS		Tennet Taking power further	
Zust. Änderung Datum Name		Blatt: 46 / 46	