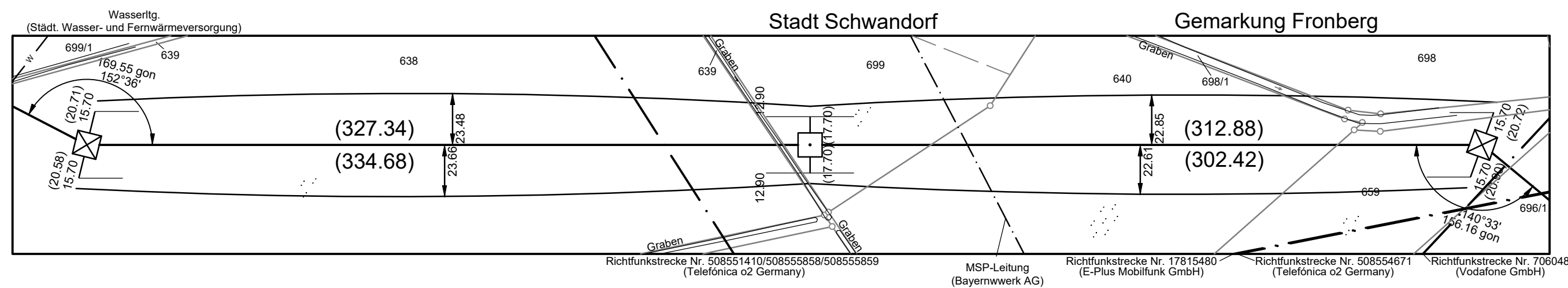
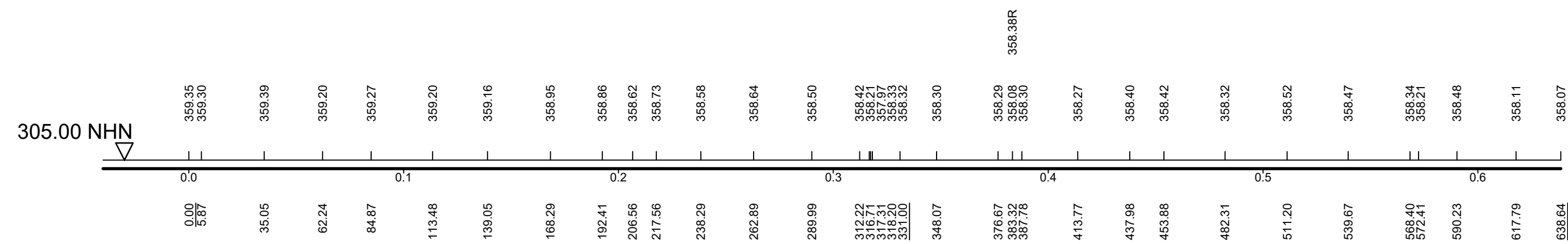
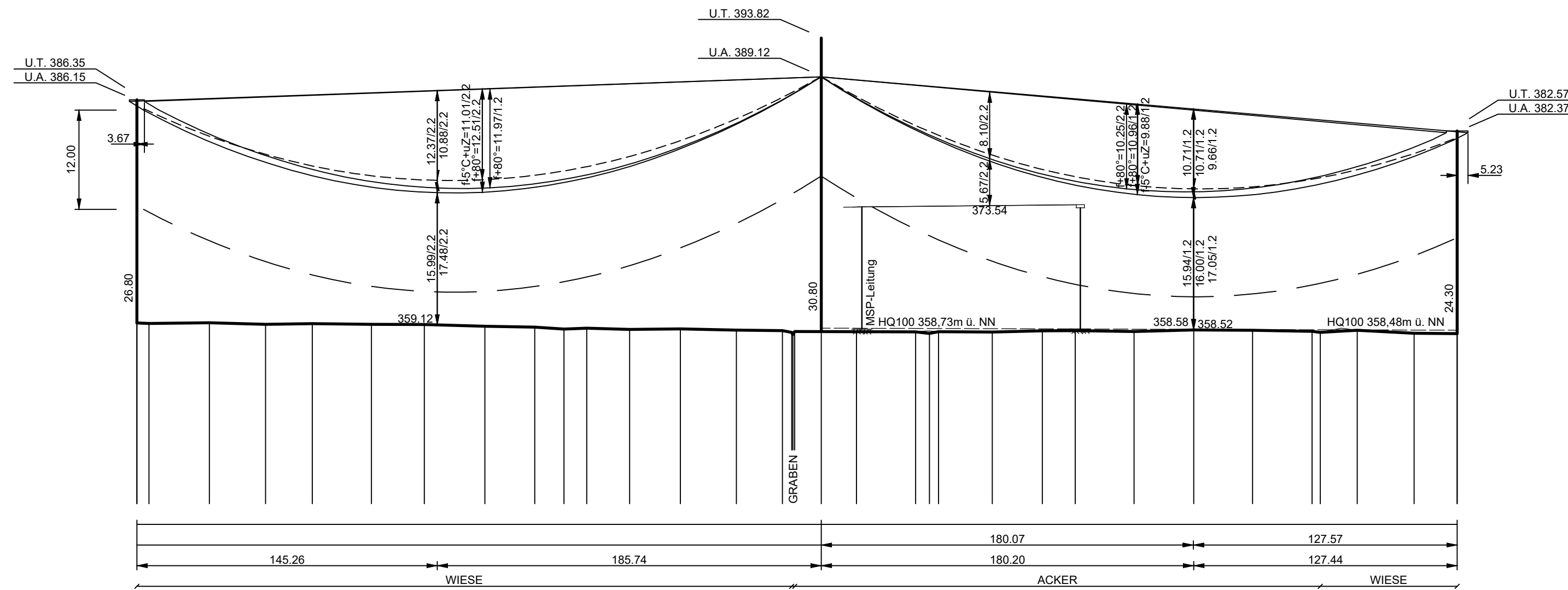


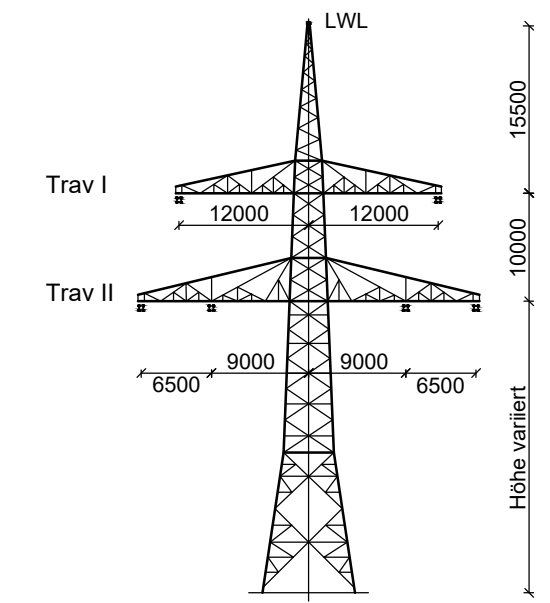
88 WA140-27,00 DA D-2-D - 331.00 -

89 T1-35,00 VK D-2-D HWF 0.50 - 307.64 -

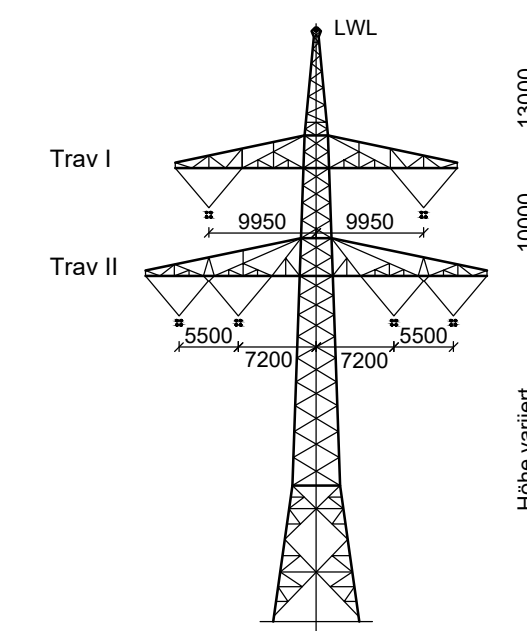
90 WA140-24,00 DA D-2-D HWF 0.50 Verdriller



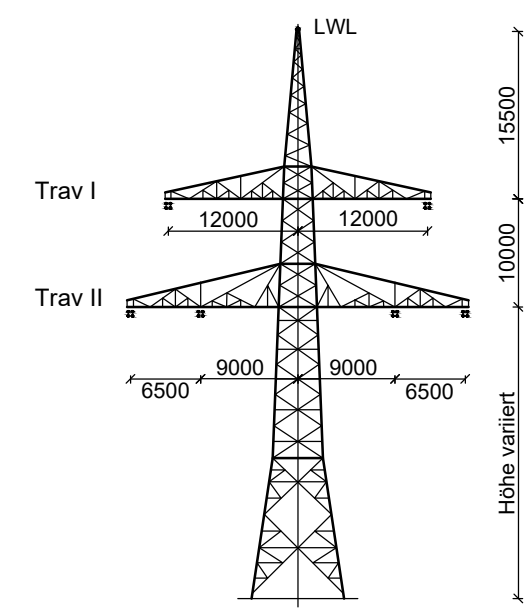
Vegetationspunkte mit Seilabstand < 5.00 m
 Vegetationspunkte mit Seilabstand >= 5.00 m



WA140 D-2-D-2015.3 M.Nr. 88



T1 D-2-D-2015.3 M.Nr. 89



WA140 D-2-D-2015.3 M.Nr. 90 Verdriller

Unterlage 4.2



380/110-kV-Leitung
 Etzenricht - Schwandorf
 Ltg. Nr. B161

LÄNGENPROFIL
 DECKBLATT

Mast-Nr. 88 - Mast-Nr. 90

DIN VDE-Bestimmung	: 0210/EN 50341/04.16 EIS 2 WIND 1	TEMP.: 80°C
Gestänge	: D-2-D-2015.3	
Beseilung		
Leiterseil	: 2 x 3 x 4 x 565-AL1/72-ST1A; α _s = 46.0 N/mm ²	
Erdseil	: -	
Luftkabel	: 1 x 122-AL3/61-A20SA-13.4; dhgl. zum Leiterseil bei EDS	
Ketten	: DA = 7.00m, VK = 4.70m	
Seitliche Überhöhung	: 15.5 m rechts ----- oder links ----- aufgenommen	
Datum der Profilaufnahme	: 04/2015	

Planfeststellungsunterlage

Aufgestellt Bayreuth,	17.08.2018	Satzungsgemäß ausgelegen in der Zeit vom bis	
i.v. G. <i>[Signature]</i>		Zeit und Ort der Auslegung sind vor Auslegung ortsüblich bekannt gemacht worden	
Gemeinde:		Dienststempel/Unterschrift	
Firma Omexom Hochspannung GmbH	Maßstab: Länge 1:2000 Höhe 1:500	Einheit: Meter	Planfeststellungsbehörde
Datum		Name	
Bearb. 13.12.2017		Küter	
Gepr. 26.03.2018		Schindler	
Zustand		-	
Org.-Einheit		-	
A	1. Deckblatt	30.06.21 OHS	
Zust.	Änderung	Datum	Name Blatt: 34 / 46