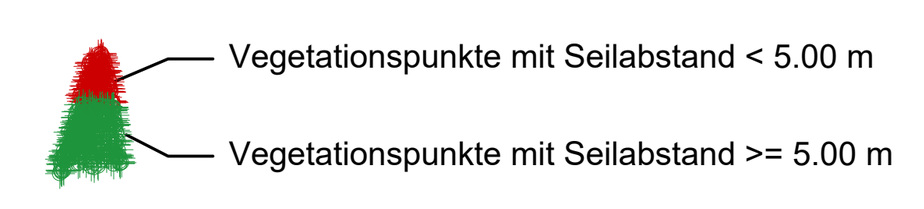

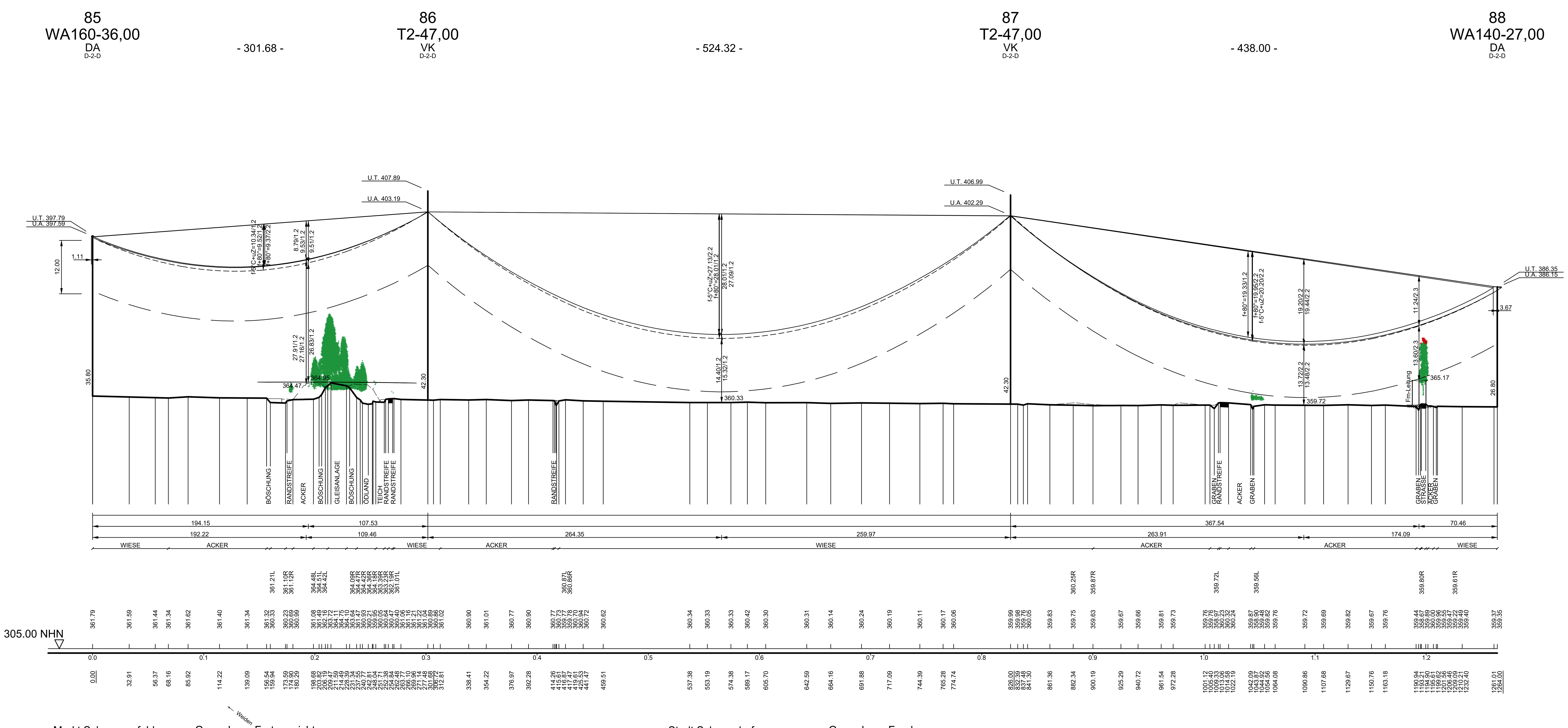

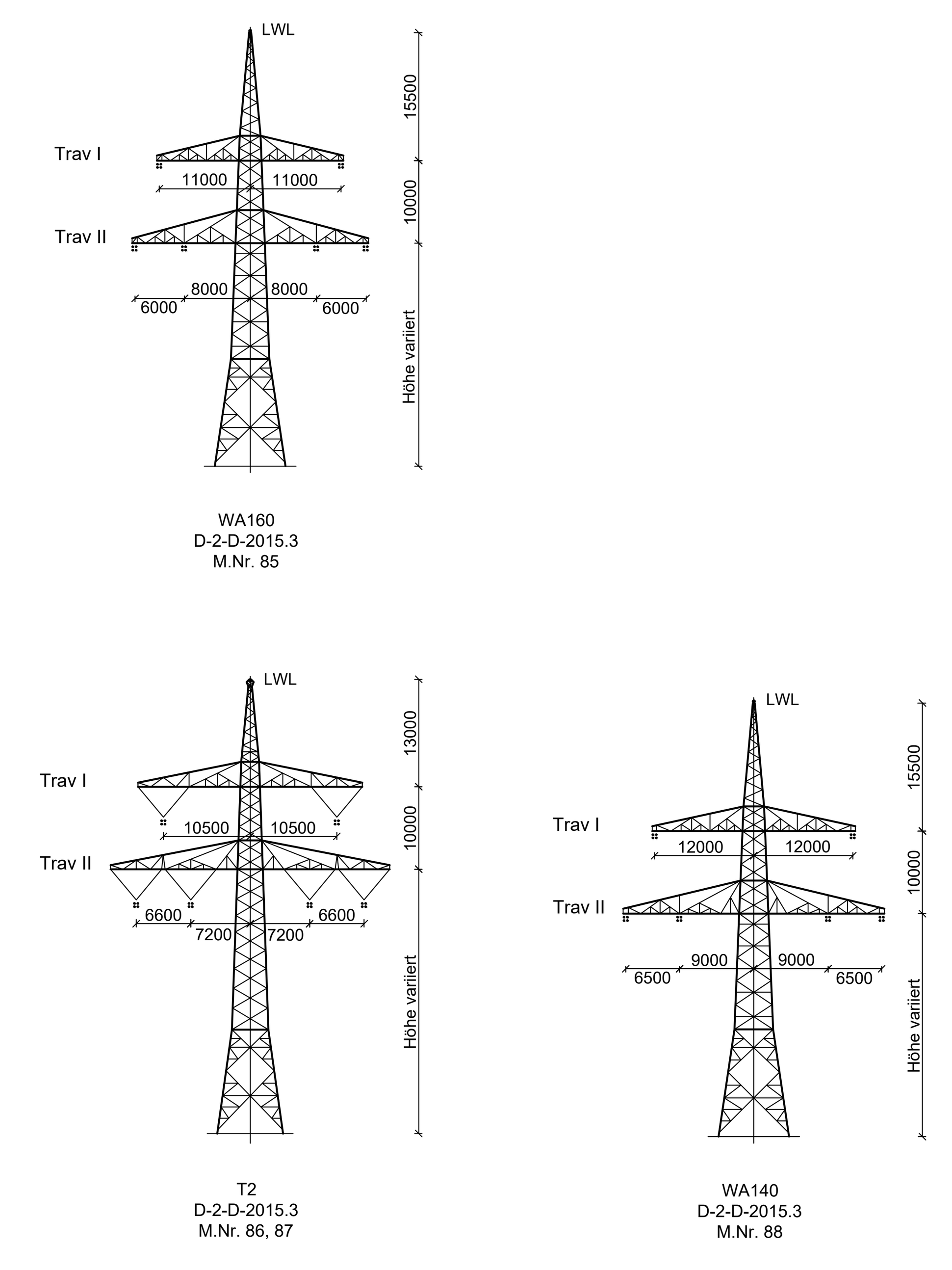

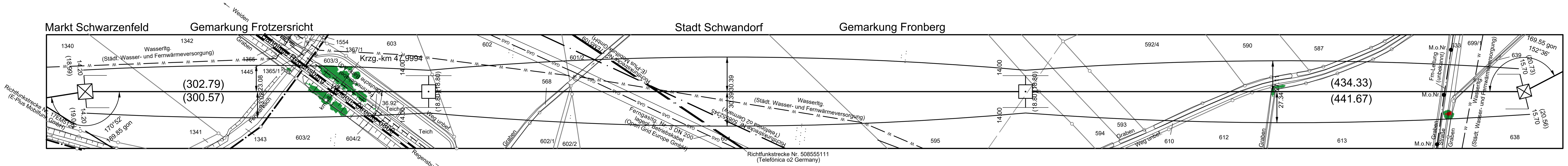



Quelle: Geobasisdaten © Bayrische Vermessungsverwaltung

Unterlage 4.2

TenneT – Taking power further

380/110-kV-Leitung Etzenricht - Schwandorf

Ltg. Nr. B161

LÄNGENPROFIL
DECKBLATT

Mast-Nr. 85 - Mast-Nr. 88

DIN VDE-Bestimmung	: 0210/EN 50341/04.16 EIS 2 WIND 1 TEMP.: 80°C
Gestänge	: D-2-D-2015.3
Beseilung	
Leiterseil	: 2 x 3 x 4 x 565-AL1/72-ST1A; σ_{10} = 46.0 N/mm²
Erdseil	: -
Luftkabel	: 1 x 122-AL3/61-A20SA-13,4; dhgl. zum Leiterseil bei EDS
Ketten	: DA = 7.00m, VK = 4.70m
Seitliche Überhöhung	: 15.5 m rechts ————— oder links — · — · — aufgenommen
Datum der Profilaufnahme	: 04/2015

Planfeststellungsunterlage

Aufgestellt
Bayreuth, 17.08.2018

i.V. [signature] i.A. [signature]

Satzungsgemäß ausgelegen in der Zeit
vom ....
bis ....

Zeit und Ort der Auslegung sind vor Auslegung ortsüblich bekannt gemacht worden

Gemeinde: ....

Dienstsiegel/Unterschrift ....

Planfeststellungsbehörde

Firma	Maßstab:	Einheit:
Omexom Hochspannung GmbH	Länge 1:2000 Höhe 1:500	Meter

	Datum	Name
Bearb.	13.12.2017	Küter
Gepr.	26.03.2018	Schindler
Zustand		-
Org.-Einheit		-

Zust.	Änderung	Datum	Name
A	1. Deckblatt	30.06.21	OHS

Blatt: 33 / 46