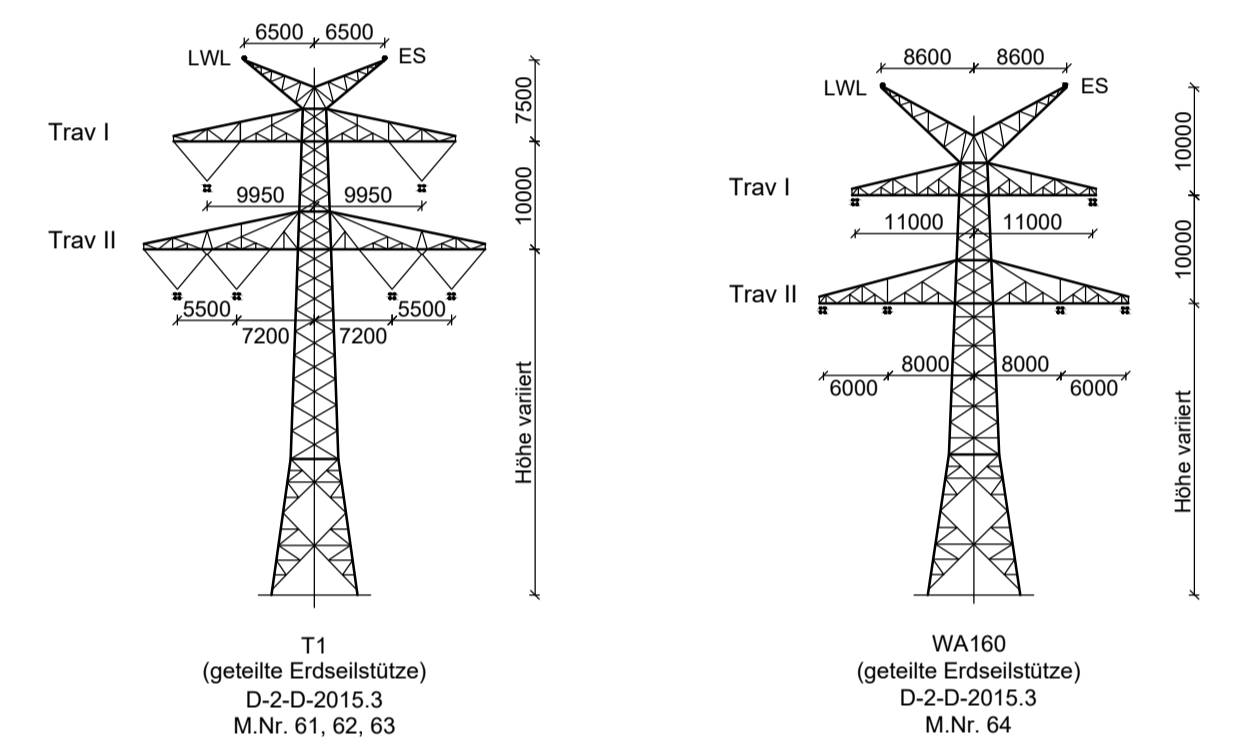
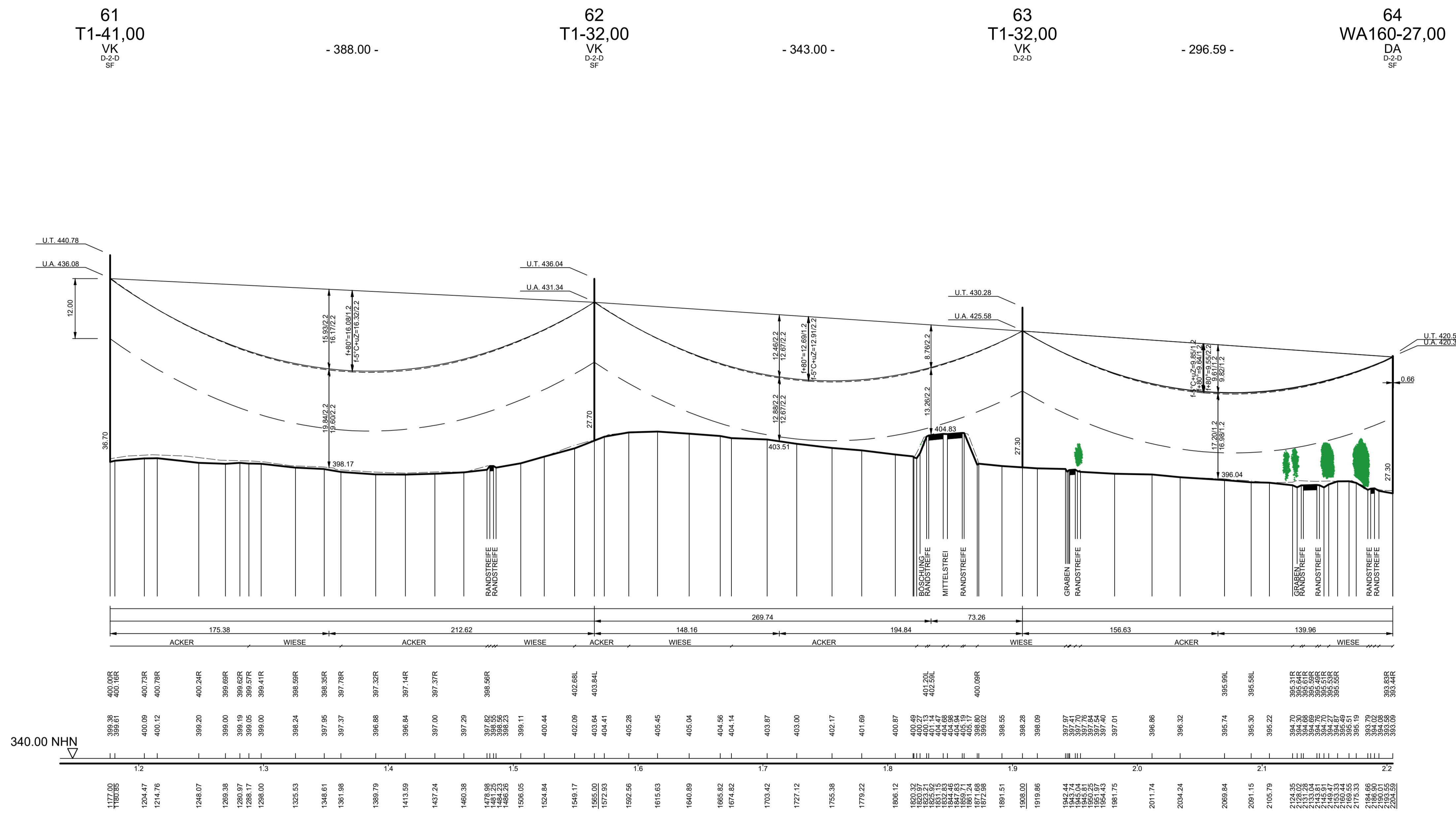


- Vegetationspunkte mit Seilabstand < 5.00 m
- Vegetationspunkte mit Seilabstand ≥ 5.00 m



Unterlage 4.2

## 380/110-kV-Leitung

### Etzenricht - Schwandorf


Ltg. Nr. B161

## LÄNGENPROFIL

### DECKBLATT

Mast-Nr. 61 - Mast-Nr. 64

DIN VDE-Bestimmung	: 0210/EN 50341/04.16	EIS 2	WIND 1	TEMP.: 80°C
Gestänge	: D-2-D-2015.3			
<b>Beseilung</b>				
Leiteseil	: 2 x 3 x 4 x 565-AL1/72-ST1A; $\alpha_1 = 46.0$ N/mm <sup>2</sup>			
Erdsseil	: 1 x 122-AL1/71-ST1A; dhgl. zum Leiteseil bei EDS			
Luftkabel	: 1 x 122-AL3/61-A20SA-13.4; dhgl. zum Leiteseil bei EDS			
Ketten	: DA = 7.00m; VK = 4.70m			
Seitliche Überhöhung	: 15.5 m rechts ----- oder links ----- aufgenommen			
Datum der Profilaufnahme	: 04/2015			



<b>Planfeststellungsunterlage</b>		Satzungsgemäß auslegen in der Zeit vom _____ bis _____	
Aufgestellt Bayreuth, 17.08.2018		Zeit und Ort der Auslegung sind vor Auslegung ortsüblich bekannt gemacht worden	
<i>J. V. ...</i>		Gemeinde: _____	
Firma <b>Omexom</b> Hochspannung GmbH		Maßstab: Länge 1:2000 Höhe 1:500	Einheit: Meter
Datum Name		Dienstsiegel/Unterschrift	
Bearb. 13.12.2017 Küter		Planfeststellungsbehörde	
Gepr. 26.03.2018 Schindler			
Zustand -			
Org./Einheit -			
		Blatt: 23 / 46	