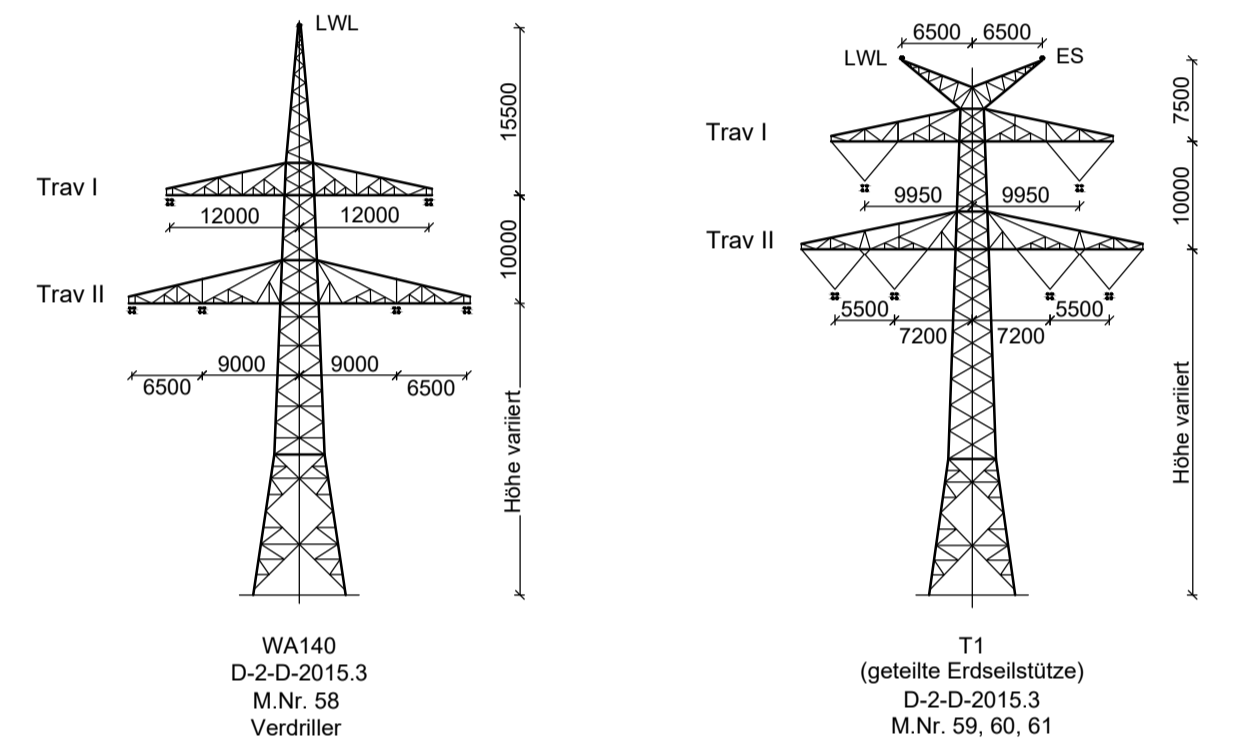
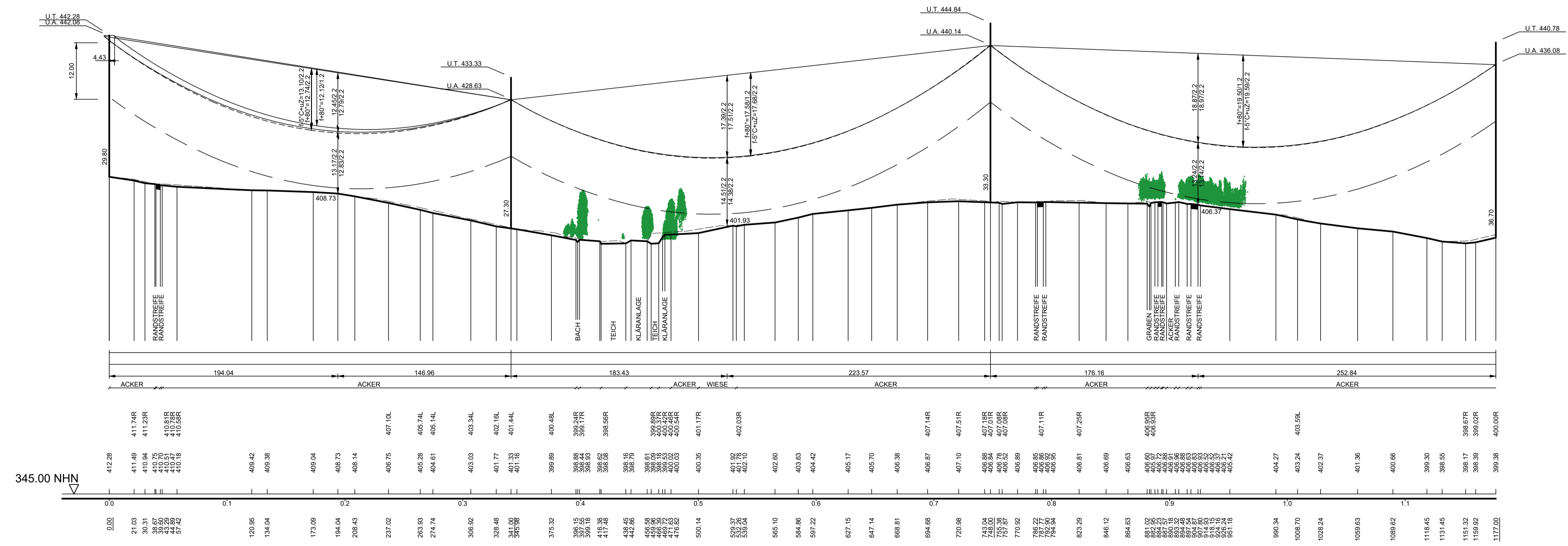



Vegetationspunkte mit Seilabstand < 5.00 m
 Vegetationspunkte mit Seilabstand >= 5.00 m

58 WA140-30,00 DA D-2-D Verdriller - 341.00 -
 59 T1-32,00 VK D-2-D - 407.00 -
 60 T1-38,00 VK D-2-D - 429.00 -
 61 T1-41,00 VK D-2-D SF - 441.00 -



Unterlage 4.2 

380/110-kV-Leitung Etzenricht - Schwandorf Ltg. Nr. B161

LÄNGENPROFIL DECKBLATT Mast-Nr. 58 - Mast-Nr. 61

DIN VDE-Bestimmung	: 0210/EN 50341/04.16 EIS 2	WIND 1	TEMP.: 80°C
Gestänge	: D-2-D-2015.3		
Beseilung	: 2 x 3 x 4 x 565-AL1/72-ST1A; $\alpha_1 = 46.0 \text{ N/mm}^2$		
Leiteseil	: 1 x 122-AL1/71-ST1A; dhgl. zum Leiteseil bei EDS		
Luftkabel	: 1 x 122-AL3/61-A20SA-13.4; dhgl. zum Leiteseil bei EDS		
Ketten	: DA = 7.00m, VK = 4.70m		
Seitliche Überhöhung	: 15.5 m rechts oder links aufgenommen		
Datum der Profilaufnahme	: 04/2015		


Planfeststellungsunterlagen

Aufgestellt: 17.08.2018
 Bayreuth, 17.08.2018


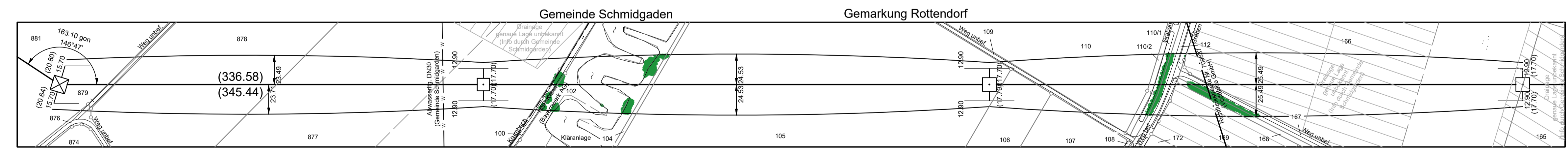
J. V. G. G. G. *A. D. M. F. M.*

Firma: **Omexom** Hochspannung GmbH
 Maßstab: Länge 1:2000, Höhe 1:500
 Einheit: Meter

Datum: 13.12.2017, Name: Küter
 Gepr.: 26.03.2018, Name: Schindler
 Zustand: -
 Org./Einheit: -



1. Deckblatt, 30.06.21 OHS, Blatt: 22 / 46



Quelle: Geobasisdaten © Bayerische Vermessungsverwaltung