Vegetationspunkte mit Seilabstand < 5.00 m

Vegetationspunkte mit Seilabstand >= 5.00 m

55
WA120-36,00
DA
D-2-D
SF

- 360.03 -

56
WA120-36,00
DA
D-2-D
SF

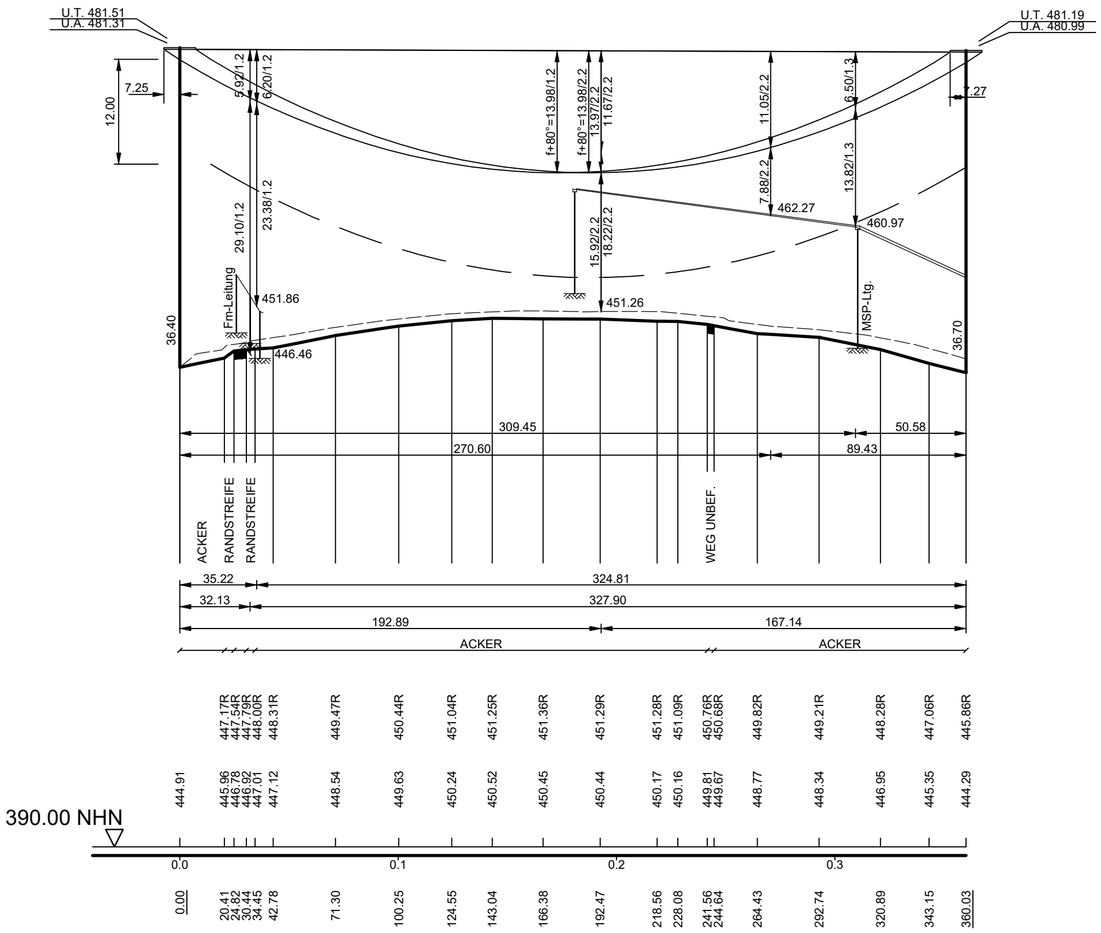


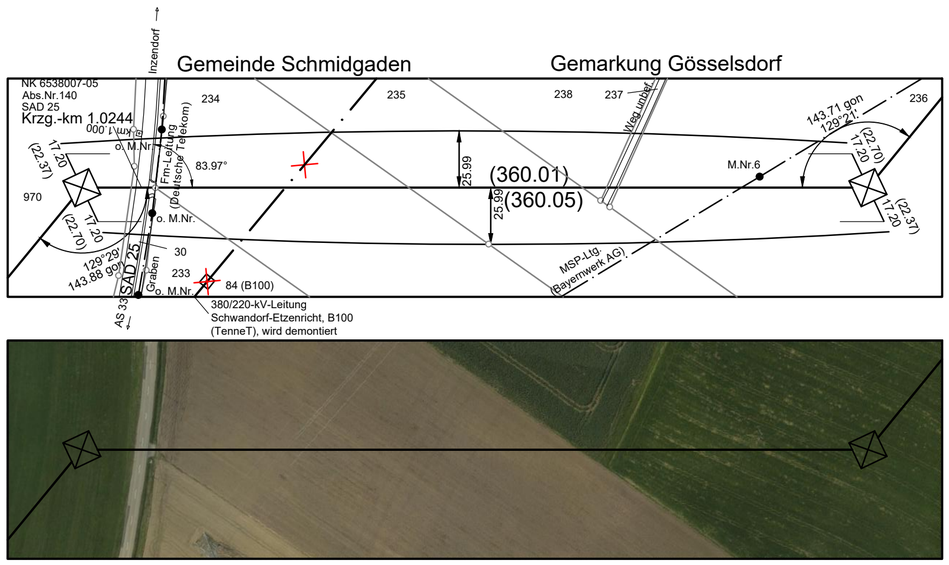




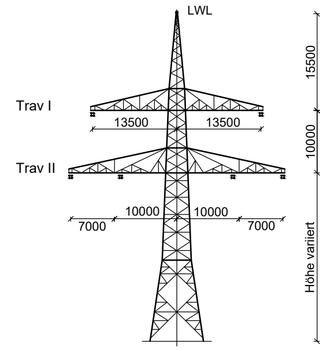


WA120
D-2-D-2015.3
M.Nr. 55, 56

Unterlage 4.2

TenneT
Taking power further

# 380/110-kV-Leitung
# Etzenricht - Schwandorf

Ltg. Nr. B161

## LÄNGENPROFIL
## DECKBLATT

Mast-Nr. 55 - Mast-Nr. 56

| | | |
|---|---|---|
| DIN VDE-Bestimmung | : | 0210/EN 50341/04.16 EIS 2 WIND 1 TEMP.: 80°C |
| Gestänge | : | D-2-D-2015.3 |
| **Beseilung** | | |
| Leiterseil | : | 2 x 3 x 4 x 565-AL1/72-ST1A; $\sigma_{t0}$ = 46.0 N/mm² |
| | : | |
| Erdseil | | - |
| Luftkabel | : | 1 x 122-AL3/61-A20SA-13,4; dhgl. zum Leiterseil bei EDS |
| Ketten | : | DA = 7.00m |
| Seitliche Überhöhung | : | 16.0 m rechts — — — — — oder links — · — · — aufgenommen |
| Datum der Profilaufnahme | : | 04/2015 |

**Planfeststellungsunterlage**

Aufgestellt
Bayreuth, 17.08.2018

i.V. [signature] i.A. [signature]

Satzungsgemäß ausgelegen in der Zeit
vom .....
bis .....

Zeit und Ort der Auslegung sind vor Auslegung ortsüblich bekannt gemacht worden

Gemeinde: .....

Dienstsiegel/Unterschrift .....

Planfeststellungsbehörde

| Firma | Maßstab: | Einheit: |
|---|---|---|
| Omexom Hochspannung GmbH | Länge 1:2000 Höhe 1:500 | Meter |

| | Datum | Name |
|---|---|---|
| Bearb. | 13.12.2017 | Küter |
| Gepr. | 26.03.2018 | Schindler |
| Zustand | | - |
| Org.-Einheit | | - |

| Zust. | Änderung | Datum | Name |
|---|---|---|---|
| A | 1. Deckblatt | 30.06.21 | OHS |

TenneT Taking power further

Blatt: 20 / 46

Quelle: Geobasisdaten © Bayrische Vermessungsverwaltung