

23 (B100)
T1/33+4.0

86
T1-38,00
T2-47,00
- 442.0 -

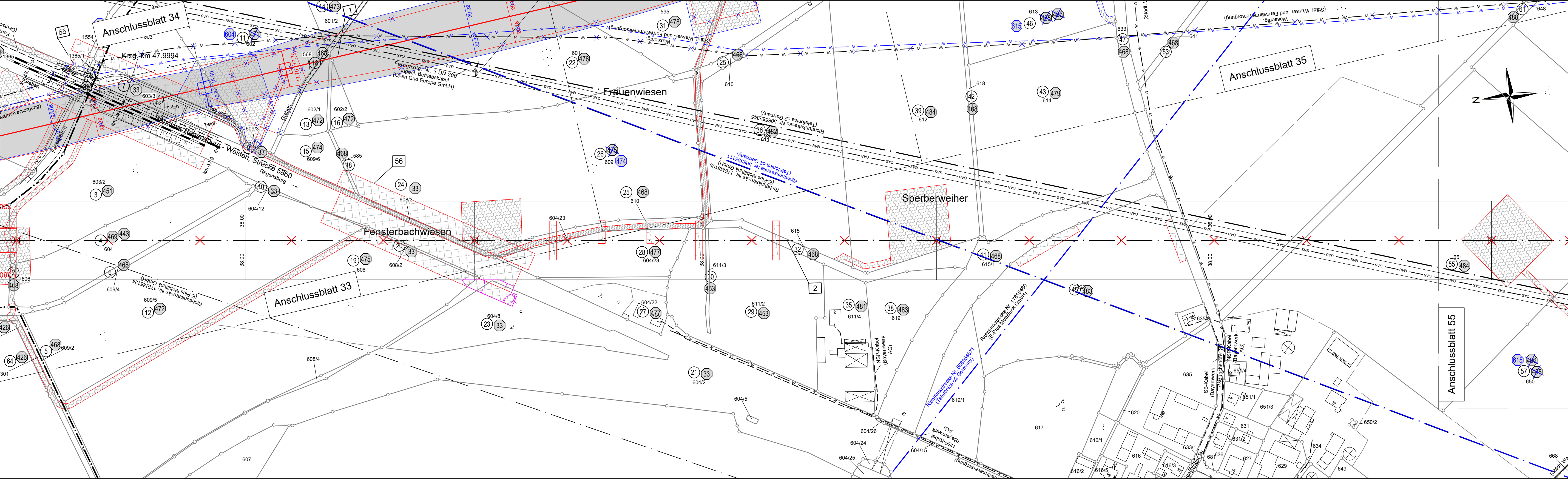
22 (B100)
T1/33

- 445.9 -

21 (B100)
T2/39+6.0

- 535.5 -

20 (B100)
T2/39+6.0



Unterlage 3.2



380/110-kV-Leitung Etzenricht - Schwandorf

Ltg. Nr. B161

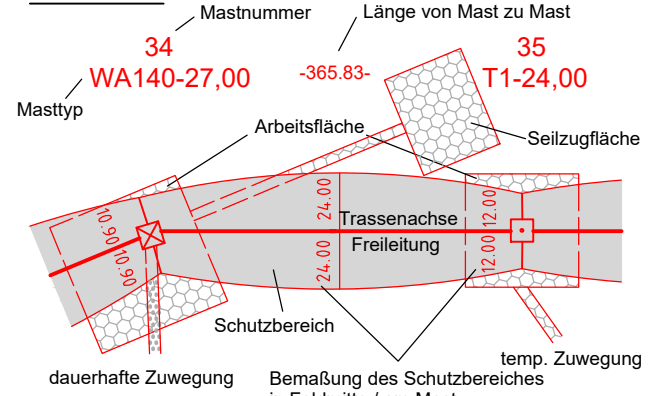
LAGE-/GRUNDERWERBSPLAN

Mast Nr. 86

2 380/220-kV-Leitung, Schwandorf - Etzenricht, B100 (Tennet)
Mast Nr. 20 - Mast Nr. 23 - Rückbau

1. Deckblatt

Legende:



Grenzen:

- Land
- Kreis
- Stadt/Gem.
- Gemarkung
- Flurstück
- Flurbereinigung
- Rückbau
- Hoch- u. Mittelsp.-Ltg.
- Waldeinschlag

Planfeststellungsunterlage

Aufgestellt
Bayreuth, 17.08.2018

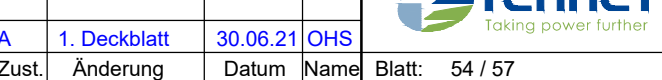
i.v. Schödel *i.A. von Frosch*

Firma
Omexom
Hochspannung GmbH

Maßstab:
1 : 2000

Einheit:
Meter

Datum Name
Bearb. 21.02.2018 Joachim
Gepr. 21.02.2018 Schindler
Zustand -
Org.-Einheit -



Satzungsgemäß ausgelegen in der Zeit vom bis
Zeit und Ort der Auslegung sind vor Auslegung ortsüblich bekannt gemacht worden.
Gemeinde:

Dienstsigel/Unterschrift

Planfeststellungsbehörde

Markt Schwarzenfeld
Gemarkung Frotzersricht

Landkreis Schwandorf

Stadt Schwandorf

Gemarkung Fronberg

Quelle: Geobasisdaten © Bayerische Vermessungsverwaltung