

104  
T1-53,00  
T1-50,00

Unterlage 3.2



# 380/110-kV-Leitung Etzenricht - Schwandorf

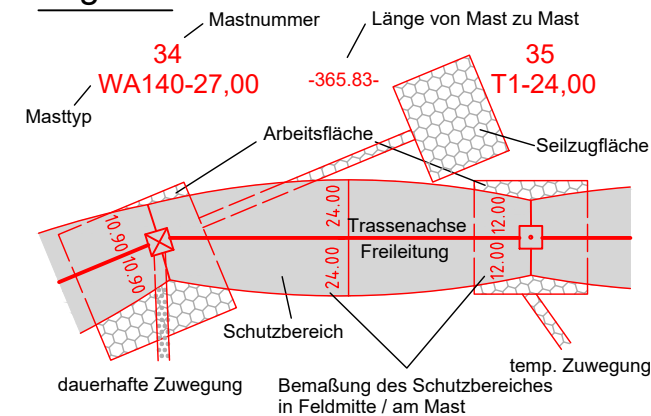
Ltg. Nr. B161

## LAGE-/GRUNDERWERBSPLAN Mast Nr. 104 - Zuwegung

- 2 380/220-kV-Leitung, Schwandorf - Etzenricht, B100 (Tennet)  
Mast Nr. 6 - Mast Nr. 7, Rückbau
- 6 110-kV-Ltg. Schwandorf - Schwarzenfeld, O6 (Bayernwerk Netz GmbH)  
Mast Nr. 7 - Mast Nr. 9, Rückbau


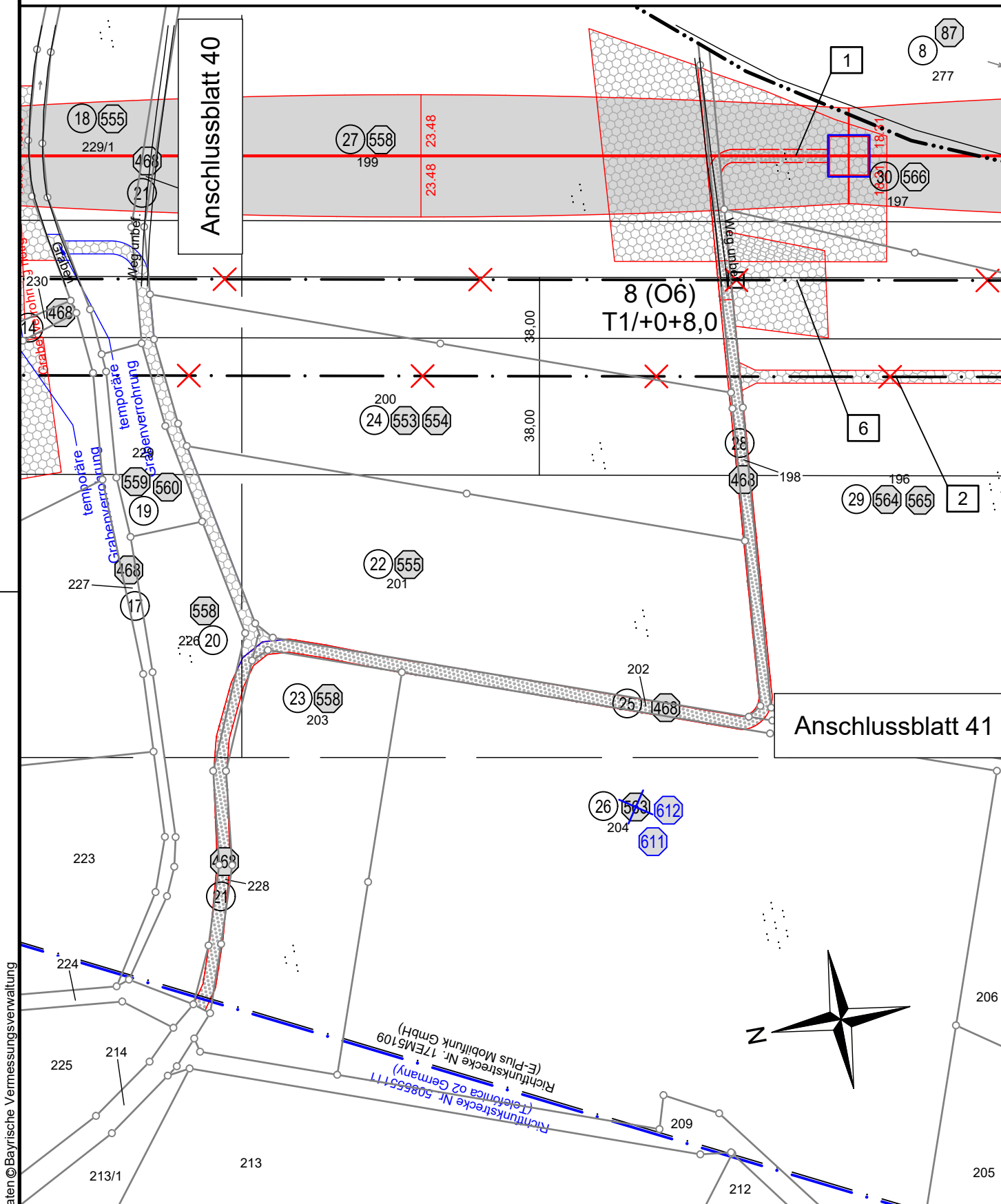
### 1. Deckblatt

#### Legende:



#### Grenzen:

- 1 Bauwerksnummer
- 1 Eigentümer-schlüsselnummer
- 5 Grundstücks-ordnungsnummer
- 37 Flurstücksnummer
- Abspannmast
- Tragmast
- Schutz-/Schleifgerüst
- Land
- Kreis
- Stadt/Gem.
- Gemarkung
- Flurstück
- Flurbereinigung
- Rückbau
- Hoch- u. Mittelsp.-Ltg.
- Waldeinschlag



Landkreis Schwandorf  
Stadt Schwandorf Gemarkung Göggelbach


#### Planfeststellungsunterlage

Aufgestellt Bayreuth, 17.08.2018

*i.v. E. Schaefer* *i.A. Jan Finkler*

Firma: Omexom Hochspannung GmbH  
Maßstab: 1 : 2000  
Einheit: Meter

	Datum	Name
Bearb.	20.02.2018	Joachim
Gepr.	20.02.2018	Schindler
Zustand	-	-
Org.-Einheit	-	-



A 1. Deckblatt 30.06.21 OHS  
Zust. Änderung Datum Name Blatt: 42 / 57

Satzungsgemäß ausgelegt in der Zeit vom ..... bis .....

Zeit und Ort der Auslegung sind vor Auslegung ortsüblich bekannt gemacht worden

Gemeinde: .....

Dienstsiegel/Unterschrift .....

Planfeststellungsbehörde