

380/110-kV-Leitung Etzenricht - Schwandorf

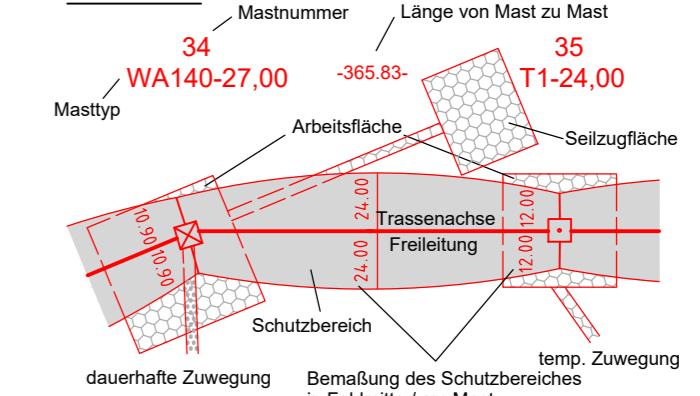
Ltg. Nr. B161

LAGE-/GRUNDERWERBSPLAN Mast Nr. 64 - Mast Nr. 67

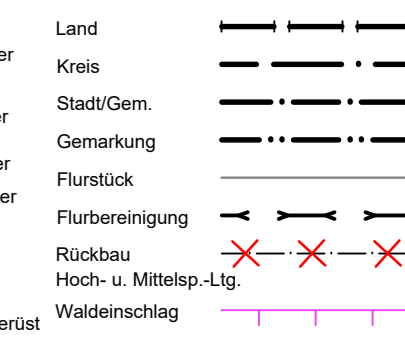
2 380/220-kV-Leitung, Schwandorf - Etzenricht, B100 (Tennet)
Mast Nr. 39 - Mast Nr. 41, Rückbau

1. Deckblatt

Legende:



Grenzen:



Planfeststellungsunterlage

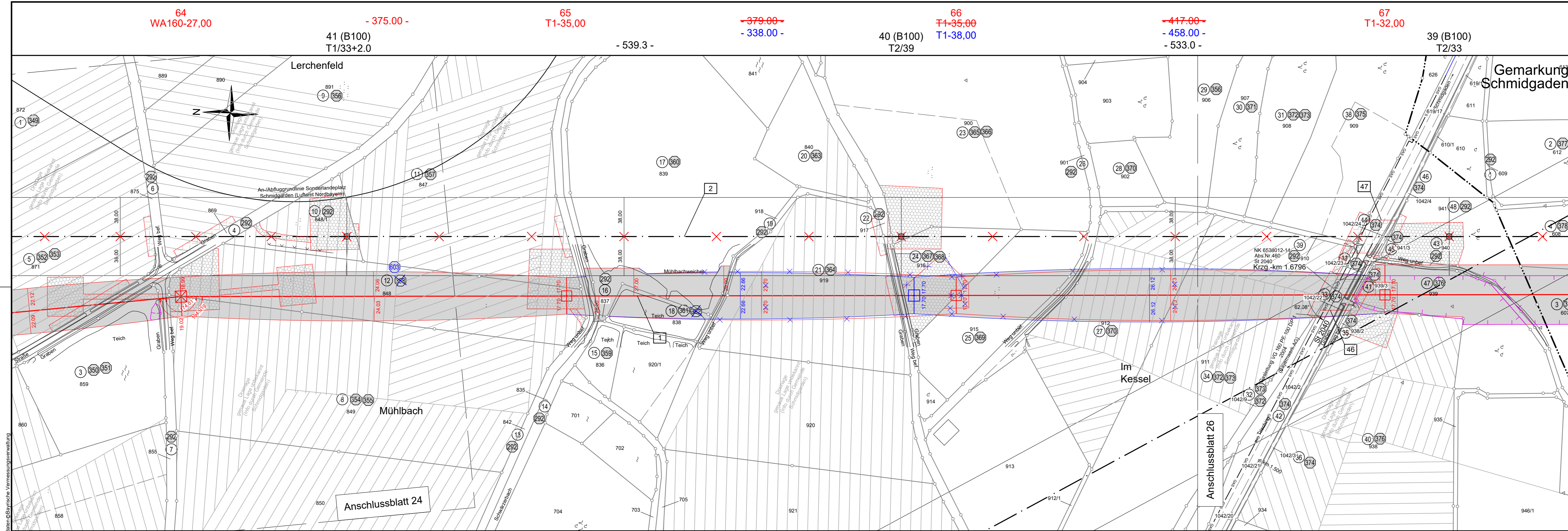
Aufgestellt Bayreuth, 17.08.2018

i.V. Schöcher *i.A. von Fiedler*

Firma: Omexom Hochspannung GmbH
Maßstab: 1 : 2000
Einheit: Meter

Datum	Name
Bearb. 20.02.2018	Joachim
Gepr. 20.02.2018	Schindler
Zustand	-
Org.-Einheit	-

Dienstsigel/Unterschrift
Planfeststellungsbehörde



Quelle: Geobasisdaten © Bayerische Vermessungsverwaltung

Landkreis Schwandorf

Gemeinde Schmidgaden

Gemarkung Trisching