

380/110-kV-Leitung Etzenricht - Schwandorf

Ltg. Nr. B161

LAGE-/GRUNDERWERBSPLAN

Mast Nr. 48 - Mast Nr. 52

380/220-kV-Leitung, Schwandorf - Etzenricht, B100 (Tennet)
Mast Nr. 51 - Mast Nr. 54, Rückbau

1. Deckblatt




Legende:

- Mastnummer
- Länge von Mast zu Mast
- Masttyp
- Arbeitsfläche
- Seilzugfläche
- Trassenachse
- Freileitung
- Schutzbereich
- dauerhafte Zuwegung
- Bemaßung des Schutzbereiches in Feldmitte / am Mast
- temp. Zuwegung in Feldmitte / am Mast

Grenzen:

- Land
- Kreis
- Stadt/Gem.
- Gemarkung
- Flurstück
- Flurbereinigung
- Rückbau
- Hoch- u. Mittelsp.-Ltg.
- Waldeseinschlag

1 Bauwerksnummer
2 Eigentümer-schlüsselnummer
3 Grundstücks-ordnungsnummer
37 Flurstücksnummer
X Abspannmast
+ Tragmast
□ Schutz-/Schleifgerüst

Planfeststellungsunterlage		Satzungsgemäß ausgelegen in der Zeit vom	
Aufgestellt	17.08.2018	bis	
Bayreuth,		Zeit und Ort der Auslegung sind vor Auslegung ortsüblich bekannt gemacht worden	
 		Gemeinde:	
Firma	Maßstab:	Einheit:	
Omexom	1 : 2000	Meter	
Hochspannung GmbH			
	Datum	Name	
	Bearb. 20.02.2018	Joachim	
	Gepr. 20.02.2018	Schindler	
	Zustand	-	
	Org.-Einheit	-	
			
A	1. Deckblatt	30.06.21	OHS
Zust.	Änderung	Datum	Name
		Blatt:	19 / 57