

380/110-kV-Leitung Etzenricht - Schwandorf

Ltg. Nr. B161

LAGE-/GRÜNDERWERBSPLAN

Mast Nr. 25 - Mast Nr. 30

2 380/220-kV-Leitung, Schwandorf - Etzenricht, B100 (Tennet)
Mast Nr. 70 - Mast Nr. 74, Rückbau





1. Deckblatt

Legende:

- Mastnummer
- Länge von Mast zu Mast
- Masttyp
- Arbeitsfläche
- Seilzugfläche
- Trassenachse
- Freileitung
- Schutzbereich
- dauerhafte Zuwegung
- Bemaßung des Schutzbereiches in Feldmitte / am Mast
- temp. Zuwegung

Grenzen:

- Land
- Kreis
- Stadt/Gem.
- Gemarkung
- Flurstück
- Flurstücksnummer
- Flurbereinigung
- Abspannmast
- Tragmast
- Schutz-/Schleitgerüst
- Waldesinschiag

Planfeststellungsunterlage		Satzungsgemäß ausgelegen in der Zeit	
Aufgestellt	17.08.2018	Bayreuth	Bayreuth
 		Zeit und Ort der Auslegung sind vor Auslegung ortsüblich bekannt gemacht worden	
Gemeinde:		Gemeinde:	
Firma	Maßstab:	Einheit:	
Omexom	1 : 2000	Meter	
Hochspannung GmbH			
	Datum	Name	
	Bearb. 20.02.2018	Joachim	
	Gepr. 20.02.2018	Schindler	
	Zustand		
	Org.-Einheit		
			
A 1. Deckblatt 30.06.21 OHS		Blatt: 11 / 57	

Lk. Neustadt a. d. Waldnaab Markt Luhe-Wildenau Gemarkung Neudorf bei Luhe

Landkreis Amberg-Weizsäcker Stadt Schnaittenbach Gemarkung Holzhammer

Landkreis Schwandorf Markt Wernberg-Köblitz Gemarkung Oberköblitz

Gemarkung Neunaigen

Quelle: Geobasisdaten/Bayerische Vermessungsverwaltung