








Legende

-  Deichachse
-  erforderliche Objektschutzmaßnahmen
-  Wörthhof
-  Beregnungsbrunnen
-  Wasserschutzgebiet Giffa



Ingenieurgesellschaft:

 Dorsch Gruppe Dorsch International Consultants Dorsch International Consultants GmbH Landsberger Straße 368, 80687 München	 UNGER Ingenieure Ingenieurgesellschaft mbH Colombistraße 17, 79098 Freiburg	 CDM Smith Consult GmbH Lazarettstraße 4, 80636 München
--	--	--

Index	Datum	Art der Änderung	gez.	gepr.
Vorhaben:		PRO Gewässer 2030 Flutpolder Würthhof Raumordnungsverfahren	Anlage:	8
Vorhabensträger:		Freistaat Bayern, vertreten durch das Wasserwirtschaftsamt Regensburg	Plan-Nr.:	1
Landkreis:		Regensburg	Ausgabe vom:	16.05.2022
Gemeinde:		Würth a. d. Donau und Platter	entw.	14.09.2018 AL
Vorb.-kennz. (BayFS):		G1x375000002	gez.	14.09.2018 US
Maßstab:		Übersichtsplan Objektschutz Variante W6b	gepr.	14.09.2018 AL
1 : 10000				

Entwurfverfasser: **Ingenieurgesellschaft Dorsch - Unger - CDMSmith**

16.05.2022
Datum Unterschrift Entwurfverfasser _____ Datum Unterschrift Vorhabensträger _____

M:\15291_donau\projekte\1515_10_00000_Flutpolder_Wuerthhof\1_Vorplanung\CA\02\02022_Ma_p_05_16_22.dwg