



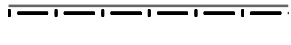





### ZEICHENERKLÄRUNG

-  für landschaftspl. Ersatzmaßnahmen zu erwerbende Fläche
-  bereits durch Bundesrepublik Deutschland erworbene Fläche
-  bereits durch Bundesrepublik Deutschland erworbene Fläche
- |       |                    |
|-------|--------------------|
| 567/1 | 168 m <sup>2</sup> |
|-------|--------------------|

 Flurstück / Größe des Flurstückes
- |        |                   |
|--------|-------------------|
| 1.17.1 | 90 m <sup>2</sup> |
|--------|-------------------|

 lfd. Nr. im Grunderwerbsverzeichnis / Größe der Teilfläche  
1 Nr. des Grunderwerbsplanes  
17 lfd. Nr. des betroffenen Flurstückes  
1 Teilfläche eines Flurstückes
-  Zusammengehörigkeitspfeil
-  Gemeindegrenze
-  Gemarkungsgrenze
-  Flurstücksgrenze
-  Flurstücksnummer

### mit Änderungen aufgrund des Ergebnisses des Anhörungsverfahrens

|  |             |                              |             |
|--|-------------|------------------------------|-------------|
| Entwurfsbearbeitung:   | bearbeitet: | 06.05.2019                   | Eichinger   |
| INGENIEUR-GESELLSCHAFT MBH   | gezeichnet: | 06.05.2019                   | Eichinger   |
| <b>KEMPA</b>   | geprüft:    | 06.05.2019                   | K.-H. Dietl |
| 67071 LUDWIGSHAFEN / RH. MUNDENHEIMER STR. 100 TELEFON 0621 / 66 900 330 | PSP Nr.:    |                              |             |
| <b>NIEDERLASSUNG REGENSBURG</b>  | Projekt:    | 2216110_2216120_B299_BA1_BA2 |             |
| 93059 Regensburg - Frankenstraße 6 - Telefon 0941 / 8309542-0            |             |                              |             |
| Regensburg, den 06.05.2019 <i>ma. Jmm</i>                                |             |                              |             |

|  |             |            |       |
|--|-------------|------------|-------|
| Staatliches Bauamt Regensburg  | bearbeitet: |            |       |
| Bajuwarenstraße 2d   | gezeichnet: |            |       |
| 93053 Regensburg   | geprüft:    | 06.05.2019 | Gilch |
| Tel.: 0941/69856-03, Fax: 0941/69856-599, E-Mail: poststelle@stbar.bayern.de | PSP Nr.:    |            |       |
|  | Projekt:    |            |       |

| Nr. | Art der Änderung | Datum | Zeichen |
|-----|------------------|-------|---------|
|     |                  |       |         |
|     |                  |       |         |
|     |                  |       |         |

## FESTSTELLUNGSENTWURF

|   |                                 |
|---|---------------------------------|
| Straßenbauverwaltung Freistaat Bayern                               | Unterlage / Blatt-Nr.: 10.1 / 3 |
| Staatliches Bauamt Regensburg                                       | Grunderwerbsplan                |
| Straße / Abschn.-Nr. / Station: B299_1350_0,301 bis B299_1350_1,769 | Maßstab: 1 : 1.000              |
| PROJIS-Nr.:   |                                 |

**B 299 Neumarkt i.d.OPf. - Neustadt a.d.Donau  
Dreistreifiger Ausbau  
zwischen Sengenthal/Nord und Sengenthal/Süd  
Bau-km 0+000 bis Bau-km 1+468**

|   |  |
|---|--|
| aufgestellt:<br>Staatliches Bauamt Regensburg<br>Regensburg, den 06.05.2019 | Festgestellt nach § 17 FStrG<br>gemäß Beschluss vom 01.08.2023<br><b>ROP-SG32-4354.2-3-1-242</b><br>Regensburg, 01.08.2023<br><b>Regierung der Oberpfalz</b> |
| Ltd. Baudirektor Norbert Biller<br>(Leiter Straßenbau)                      | <b>Meisel</b><br>Baudirektor   |

© Bayerische Vermessungsverwaltung, Geobasisdaten  
(Darstellung der Flurkarte als Eigentumsnachweis nicht geeignet)  
© Bayerisches Landesamt für Umwelt, www.lfu.bayern.de  
Auszug enthält Daten aus dem Rauminformationssystem  
Bezugssysteme: DHDN 90; DHHN 12 Höhenstatus 100