











## Auszug aus dem Signaturenkatalog zum Raumordnungskataster:

### Stand 12/99

(Der gesamte Signaturenkatalog ist auf den Internet-Seiten der Regierung - [www.regierung.oberpfalz.bayern.de](http://www.regierung.oberpfalz.bayern.de) - unter **Oberpfalz / Raumordnung / ROK** zu finden und kann von dort heruntergeladen werden.)

Bestand	Planung
<b>Bauleitplanung Flächennutzungsplan</b>	<i>(Gleiche Signaturfarbe, aber nur Rahmen, Ring oder unterbrochene Linien)</i>
Wohnbaufläche: 	
Gemischte Baufläche: 	
Kerngebiet: 	
Gewerbliche Baufläche: 	
Industriegebiet:  	
Sondergebiet, Sonderbaufläche: 	
Gemeinbedarfsfläche: 	
Öffentliche Grünfläche: 	
Ver- und Entsorgungsfläche: 	

**Umwelt  
Natur/Landschaft**

Grenze Naturschutzgebiet:

(*Innenbereich*)



Naturdenkmal:



Naturdenkmal flächig:



Grenze Landschaftsschutzgebiet:

(*Innenbereich*)



Schutzzone im Naturpark (= Landschaftsschutzgebiet):



Grenze Naturpark:



Landschaftsbestandteil/ Grünbestand - punktförmig:



Landschaftsbestandteil/ Grünbestand - flächig:



**Technischer Umweltschutz  
Abfallwirtschaft**

**Anlagen für Hausmüll und hausmüllähnliche Abfälle**  
Verschiedene Symbolformen mit gleicher Grundfarbe:



**Anlagen für Sonderabfall**

Verschiedene Symbolformen mit gleicher Grundfarbe:

**Anlagen für Abfälle sonstiger Art**

Verschiedene Symbole in den Farben grau bis graugelb:  
z.B. Bauschuttdeponie

**Wasserversorgung**

Trink- und Brauchwasserentnahme (mit Wasserversorgungsltg.):



Weitere Symbole und Linien in graublau:

Wasseraufbereitungsanlage;

Wasserbehälter

Wasserversorgungsleitung

Trinkwasserschutzgebiete mit verschiedenen Schutzzonen:

WI, WII, WIII

**Abwasserentsorgung**

Kläranlage - weitergehende Reinigung (z.B. biologische Reinigung):



Abwasserteich:



Abwasserentsorgungsleitung:



Überschwemmungsgebiet:



Altlastenverdachtsfläche, wenn genaue Lage bzw. Ausdehnung unbekannt:



## Abbau von Bodenschätzen

Beispiel: Kies

C51BS+KS



C51BS-KS



Kapazität 3: Art der Bodenschätze:

BS = Basalt, BE = Bentonit, PB = Blei, BK = Braunkohle,  
 SF = Dachschiefer, DB = Diabas, DO = Dolomit, FE = Eisen,  
 OL = Erdöl, EG = Erdgas, FA = Farberde, FS = Feldspat, GI = Gips,  
 AU = Gold, GR = Granit/Gneis, GH = Graphit, CA = Kalkstein,  
 KA = Kaolin, KI = Kieselerde, KS = Kies, CU = Kupfer, LE = Lehm,  
 MA = Marmor, OS = Ölschiefer, PG = Pegmatitsand, QU = Quarz,  
 QS = Quarzsand, HG = Quecksilber, SS = Sandstein,  
 SD = Sand/Granitersatz/Gneiszersatz, MK = Schwefel/Magnetkies,  
 BA = Schwerspat, SE = Serpentin/Amphibolit, AG = Silber,  
 TK = Speckstein/Talkschiefer, ST = Spezialton,  
 SK = Steinkohle/Pechkohle, SA = Steinsalz, TO = Ton, TF = Torf,  
 TR = Trass, UR = Uran, ZN = Zink, SN = Zinn

Kapazität 4:

N = Naßabbau, T = Trockenabbau, U = Untertagebau

## Verkehr

### Straßenverkehr

Autobahn (mit Nummerierung):




Bundesstraße (mit Nummerierung):



Staatsstraße (mit Nummerierung):



Kreisstraße (mit Nummerierung):



Sonstige wichtige Straßen:



### Nebenanlagen des Straßenverkehrs

Parkplatz (mit über 500 Stellplätzen):

P

Raststätte:

R

Autobahnmeisterei:

A

### Luftverkehr, Fluggelände

Grundsignatur für Flughafen,  
Verkehrslandeplatz  
Hubschrauberlandeplatz:



Grundsignatur für Sonderlandeplatz,  
Fläche mit Außenstart- und Landeerlaubnis  
Segelfluggelände:



Bauschutzbereich/Bauhöhenbeschränkungszone  
(Teilprojekt zu Fluggelände):




### Nachrichtenwesen

Postfernkanal (einschließlich Glasfaserkanal):



Richtfunkverbindung (Gesamtbreite des Schutzbereichs=200 m)



Sende-/Empfangsanlage-Symbol:



### Energie Elektrizität

Freileitung ab 110 kV:



Elektrizitätsanlage/ Stromerzeugungsanlage (auch Windkraftanlagen!):

10

Elektrizitätsanlage/ Umspann-/ Schaltwerk:

100  
kV

### Mineralöl Erdölanlagen

Pipeline:



### Gasversorgung

Gasleitung:



Weitere Symbole in türkisblau:

Gaspeicher

Gasstation

### Wirtschaftsstandorte

Einzelhandelsgroßprojekt, Einkaufszentrum:



Großbetrieb nach Wirtschaftszweig (über 5 ha bzw. 500 Beschäftigte)  
Beispiel **Baugewerbe**:


BG

**Freizeit, Erholung, Sport**  
**Tourismus, Freizeit und Erholung**  
**Einrichtungen für Fremdenverkehr, Freizeit und Erholung**

Feriensiedlung:

FS

Beherbergungsbetrieb mit 100 und mehr Betten:



Campingplatz:



Gewerblich betriebener Freizeitpark:



### **Sonstige Einrichtungen für Fremdenverkehr, Freizeit und Erholung**

Grundsignatur für Wildschauehege, -gatter, -park,  
Sommerrodelbahn, -rutschbahn,  
Kleingartenanlage:



### **Sport allgemein**

#### **Einrichtungen für Sport allgemein**

Grundsignatur für Golfplatz,  
Schießsportgelände/ -einrichtungen,  
Tennisanlage,  
Reitanlage:



### **Sonstige Sportanlagen**

Grundsignatur für  
Freisportanlage  
Sportplatz  
Sportplatz mit 400m -Bahn  
Sportausbildungsstätte  
Einfachsporthalle  
Mehrfachsporthalle:



**Wintersport****Wintersportanlagen**

Grundsignatur für  
Ski- und Skibobabfahrt  
Eissportanlage  
Sprungschanze  
Bob- und Rodelbahn  
Langlaufzentrum:

**Wassersport****Wassersportanlagen**

Grundsignatur für  
Bootsliegeplatz  
Naturbad, Badestrand  
Freibad  
Beheiztes Freibad  
Hallenbad  
Wasserskischlepplift  
Regattastrecke:

**Luftsport****Luftsportgelände**

Grundsignatur für  
Start- und Landefläche für Ultraleichtflugzeuge  
Ballonstartplatz  
Modellflugplatz  
Hängegleiter- und Gleitseglergelände  
Fallschirmabsprunggelände:

**Bildung, Wissenschaft, Kultur****Bildung und Wissenschaft (Schulen)**

Grundsignatur für  
Schulische Einrichtungen:

Bedeutung der Kürzel:**BF** = Berufsfachschule**BG** = Berufsfachschule des Gesundheitswesens**FA** = Fachakademie**GR** = Grundschule**GY** = Gymnasium**HS** = Hauptschule**RS** = Realschule**SV** = Sonderschule**WS** = Wirtschaftsschule

## Gesundheit und Soziales

Grundsignatur für Soziale Einrichtungen:



- A** = Einrichtung der Altenhilfe
- B** = Einrichtung der Behindertenhilfe
- J** = Einrichtung der außerschulischen Jugendarbeit
- K** = Einrichtung zur Kinderbetreuung
- S** = Sonstige Einrichtung
- Z** = Einrichtung für Zuwanderer